



DZIENNIK URZĘDOWY

WOJEWÓDZTWA ŚLĄSKIEGO

Katowice, dnia 27 lutego 2020 r.

Poz. 1674

UCHWAŁA NR XXI/254/2020 RADY MIASTA KNURÓW

z dnia 19 lutego 2020 r.

w sprawie zmiany miejscowego planu zagospodarowania przestrzennego miasta Knurów, obejmującego obszar ograniczony ul. ks. Alojzego Kozielka, ul. Dworcową, ul. Rybną i granicami administracyjnymi miasta wraz z rejonem „III Kolonii” – Etap I

Na podstawie art. 18 ust. 2 pkt 5, art. 40 ust. 1 i art. 41 ust. 1 ustawy z dnia 8 marca 1990 r. o samorządzie gminnym (Dz. U. 2019 r. poz. 506, ze zm.) oraz art. 14 ust. 8, art. 20 ust. 1 i art. 27 ustawy z dnia 27 marca 2003 r. o planowaniu i zagospodarowaniu przestrzennym (Dz. U. z 2018 r. poz. 1945, ze zm.), w związku z uchwałą Nr L/667/18 Rady Miasta Knurów z dnia 20 czerwca 2018 r., w sprawie przystąpienia do sporządzania zmiany miejscowego planu zagospodarowania przestrzennego miasta Knurów, obejmującego obszar ograniczony ul. ks. Alojzego Kozielka, ul. Dworcową, ul. Rybną i granicami administracyjnymi miasta wraz z rejonem „III Kolonii” – Etap I, zmienioną uchwałą Nr V/59/2019 Rady Miasta Knurów z dnia 27 lutego 2019 r. w sprawie zmiany uchwały Nr L/667/18 Rady Miasta Knurów z dnia 20 czerwca 2018 r., na wniosek Prezydenta Miasta Knurów

RADA MIASTA KNURÓW

stwierdza, że objęta niniejszą uchwałą zmiana miejscowego planu zagospodarowania przestrzennego miasta Knurów, obejmującego obszar ograniczony ul. ks. Alojzego Kozielka, ul. Dworcową, ul. Rybną i granicami administracyjnymi miasta wraz z rejonem „III Kolonii” – Etap I, przyjętego uchwałą Nr XXXII/438/17 Rady Miasta Knurów z dnia 19 kwietnia 2017 r., opublikowaną w Dz. U. Woj. Śl. poz. 2814, z dnia 27 kwietnia 2017 r., zmienionego uchwałą Rady Miasta Knurów Nr III/32/18 z dnia 19.12.2018r. (opublikowaną w Dz. U. Woj. Śl. poz. 8322, z dnia 28 grudnia 2018r.) nie narusza ustaleń „studium uwarunkowań i kierunków zagospodarowania przestrzennego miasta Knurów”, przyjętego jako dokument w formie ujednoliconej uchwałą Nr LV/729/18 Rady Miasta Knurów z dnia 17 października 2018 r. i uchwała co następuje:

§ 1. W uchwale Nr XXXII/438/17 Rady Miasta Knurów z dnia 19 kwietnia 2017 r., opublikowanej w Dz. U. Woj. Śl. poz. 2814, z dnia 27 kwietnia 2017 r., zmienionej uchwałą Rady Miasta Knurów Nr III/32/18 z dnia 19.12.2018 r. (opublikowaną w Dz. U. Woj. Śl. poz. 8322, z dnia 28 grudnia 2018 r.) wprowadza się następujące zmiany: załącznik nr 1 (graficzny) do niniejszej uchwały zastępuje w części załącznik nr 1 (graficzny) do uchwały Nr XXXII/438/17 Rady Miasta Knurów z dnia 19 kwietnia 2017 r.

§ 2. Dla terenów objętych zmianą planu ustala się wysokość stawki procentowej, o której mowa w art. 36 ust. 4 ustawy z dnia 27 marca 2003 r. o planowaniu i zagospodarowaniu przestrzennym, na 30%.

§ 3. Załącznikami, w formie tekstowej, do niniejszej uchwały są:

1) rozstrzygnięcie o sposobie rozpatrzenia uwag wniesionych do projektu zmiany planu, stanowiące załącznik nr 2;

2) rozstrzygnięcie o sposobie realizacji, zapisanych w zmianie planu, inwestycji z zakresu infrastruktury technicznej, które należą do zadań własnych gminy oraz zasadach ich finansowania, zgodnie z przepisami o finansach publicznych, stanowiące załącznik nr 3.

§ 4. Wykonanie uchwały powierza się Prezydentowi Miasta Knurów.

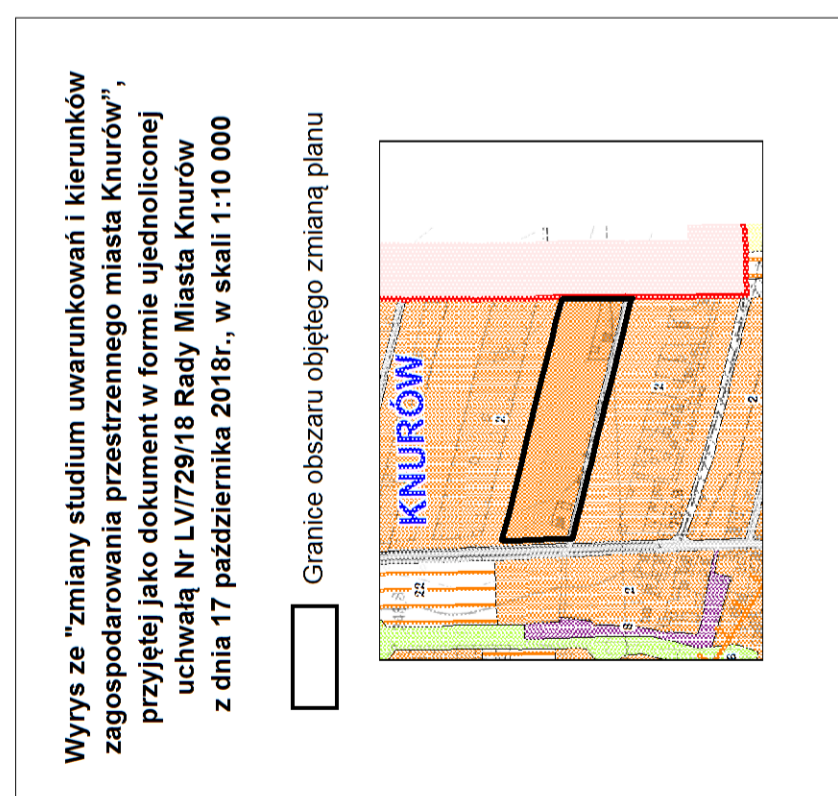
§ 5. Uchwała wchodzi w życie po upływie 30 dni od dnia jej ogłoszenia w Dzienniku Urzędowym Województwa Śląskiego.

Przewodniczący Rady

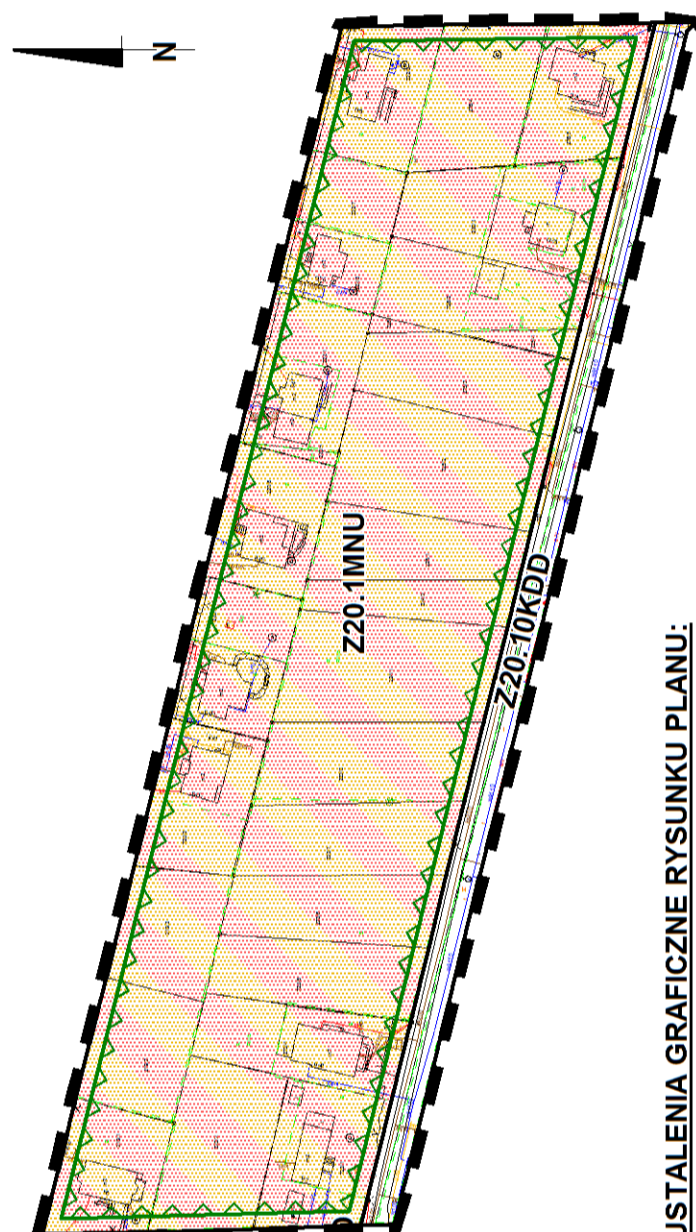
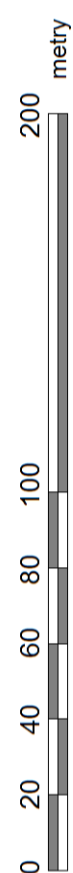
Tomasz Rzepa



**ZMIANA MIEJSCOWEGO PLANU ZAGOSPODAROWANIA PRZESTRZENNEGO MIASTA KNURÓW, OBEJMUJĄCEGO OBSZAR OGRANICZONY
UL. KS. ALOJZEGO KOZIEŁKA, UL. DWORCOWA, UL. RYBNA I GRANICAMI ADMINISTRACYJNYMI MIASTA WRAZ Z REJONEM "II KOLONII" – ETAP I**



SKALA 1:2000

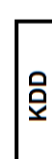
**USTALENIA GRAFICZNE RYSUNKU PLANU:**

- GRANICA OBSZARU OBJĘTEGO ZMIANĄ PLANU
- LINIE ROZGRANICZAJĄCE TERENY O RÓŻNYM PRZEZNACZENIU LUB RÓŻNYCH ZASADACH ZAGOSPODAROWANIA

SYMBOLE LITEROWE, IDENTYFIKUJĄCE TERENY WYDZIELONE LINIAMI ROZGRANICZAJĄCYMI I OZNACZAJĄCE ICH PODSTAWOWE PRZEZNACZENIE:



TEREN ZABUDOWY MIESZKANIOWEJ JEDNORODZINNEJ, USŁUGOWEJ



TEREN DROGI PUBLICZNEJ KLASY D - DOJAZDOWA



NIEPRZEKRACZALNE LINIE ZABUDOWY

OZNACZENIA GRAFICZNE PEŁNIACE FUNKCJE INFORMACYJNA:

- Z20.** SYMBOL PLANU, KTÓRY TWORZY LITERA "Z" I LICZBA Z KROPKĄ "20" (POPZEDZAJĄCY SYMBOL LITEROWY IDENTYFIKUJĄCY TEREN WYDZIELONY LINIAMI ROZGRANICZAJĄCYMI)

Załącznik Nr 2 do uchwały Nr XXI/254/2020

Rady Miasta Knurów

z dnia 19 lutego 2020 r.

Rozstrzygnięcie Rady Miasta Knurów o sposobie rozpatrzenia uwag wniesionych do projektu zmiany planu.

Działając zgodnie z art. 20 ust. 1 ustawy z dnia 27 marca 2003 r. o planowaniu i zagospodarowaniu przestrzennym (Dz. U. z 2018 r. poz. 1945, ze zm.),

Rada Miasta Knurów stwierdza:

brak przesłanki do rozstrzygnięć o sposobie rozpatrzenia uwag do zmiany miejscowego planu zagospodarowania przestrzennego miasta Knurów, obejmującego obszar ograniczony ul. ks. Alojzego Koziółka, ul. Dworcową, ul. Rybną i granicami administracyjnymi miasta wraz z rejonem „III Kolonii” – Etap I, uchwalonego uchwałą Nr XXXII/438/17 Rady Miasta Knurów z dnia 19 kwietnia 2017 r., opublikowaną w Dz. U. Woj. Śl. poz. 2814, z dnia 27 kwietnia 2017 r., zmienionego uchwałą Rady Miasta Knurów Nr III/32/18 z dnia 19.12.2018 r. (opublikowaną w Dz. U. Woj. Śl. z dnia 28 grudnia 2018 r. poz. 8322) – w związku z oświadczeniem Prezydenta Miasta Knurów o nie wpłynięciu uwag do przedmiotowego projektu zmiany planu, w okresie jego wyłożenia do publicznego wglądu.

Załącznik Nr 3 do uchwały Nr XXI/254/2020

Rady Miasta Knurów

z dnia 19 lutego 2020 r.

Rozstrzygnięcie Rady Miasta Knurów o sposobie realizacji, zapisanych w zmianie planu, inwestycji z zakresu infrastruktury technicznej, które należą do zadań własnych gminy oraz zasadach ich finansowania, zgodnie z przepisami o finansach publicznych.

Działając zgodnie z art. 20 ust. 1 ustawy z dnia 27 marca 2003 r. o planowaniu i zagospodarowaniu przestrzennym (Dz. U. z 2018 r. poz. 1945, ze zm.),

Rada Miasta Knurów stwierdza:

zmiana miejscowego planu zagospodarowania przestrzennego miasta Knurów, obejmującego obszar ograniczony ul. ks. Alojzego Kozielka, ul. Dworcową, ul. Rybną i granicami administracyjnymi miasta wraz z rejonem „III Kolonii” – Etap I, uchwalonego uchwałą Nr XXXII/438/17 Rady Miasta Knurów z dnia 19 kwietnia 2017 r., opublikowaną w Dz. U. Woj. Śl. poz. 2814, z dnia 27 kwietnia 2017 r., zmienionego uchwałą Rady Miasta Knurów Nr III/32/18 z dnia 19.12.2018 r. (opublikowaną w Dz. U. Woj. Śl. z dnia 28 grudnia 2018 r. poz. 8322) nie powoduje konieczności realizacji nowych elementów układu komunikacyjnego ani sieci infrastruktury technicznej, jako zadań własnych gminy.