DZIENNIK URZĘDOWY
WOJEWÓDZTWA ŚLĄSKIEGO

Katowice, dnia 12 lipca 2022 r.

Poz. 4754

Podpisany przez:
Iwona Andruszkiewicz
Data: 2022-07-12 12:58:23

UCHWAŁA NR XLV/645/2022
RADY MIASTA RACIBÓRZ

z dnia 29 czerwca 2022 r.

w sprawie zaliczenia drogi do kategorii dróg gminnych

Na podstawie art. 18 ust. 2 pkt. 15 ustawy z dnia 8 marca 1990 r. o samorządzie gminnym (t.j. Dz. U. z 2022 r. poz. 559 z późn. zm.), art. 7 ust. 2 ustawy z dnia 21 marca 1985 r. o drogach publicznych (Dz. U. z 2021 r. poz. 1376 z późn. zm.), Uchwały Nr XXII/300/2016 Rady Miasta Racibórz z dnia 26 października 2016 r. w sprawie określenia szczegółowego sposobu konsultowania z Raciborską Radą Działalności Pożytku Publicznego lub organizacjami pozarządowymi i innymi podmiotami wymienionymi w art. 3 ust. 3 ustawy z dnia 24 kwietnia 2003 r. o działalności pożytku publicznego i o wolontariacie projektów aktów prawa miejscowego w dziedzinach dotyczących działalności statutowej tych organizacji (Dz. Urz. Woj. Śl. z dnia 8 listopada 2016 r., poz. 5641), po uzyskaniu pozytywnej opinii Zarządu Powiatu Raciborskiego,

Rada Miasta Racibórz
uchwala, co następuje:

§ 1. 1. Zalicza się do kategorii dróg gminnych drogi określone w wykazie stanowiącym załącznik nr 1 do uchwały.

2. Przebiegi dróg, o których mowa w ust. 1 oznaczono na mapach stanowiących załącznik nr 2-23 do uchwały.

§ 2. Wykonanie uchwały powierza się Prezydentowi Miasta Racibórz

§ 3. Uchwała podlega ogłoszeniu w Dzienniku Urzędowym Województwa Śląskiego i wchodzi w życie po upływie 14 dni od dnia ogłoszenia.

Przewodniczący Rady

Marian Czerner

Załącznik Nr 1 do uchwały Nr XLV/645/2022
Rady Miasta Racibórz
z dnia 29 czerwca 2022 r.

Lp.	Nazwa drogi	Przebieg		Numery geodezyjne działek stanowiących nową drogę publiczną	Długość nowego odcinka w osi drogi [m]	Nr księgi wieczystej	Właściciel
		Od	Do				
1	**Kaspra Adamczyka**	od granicy z działką nr 271/29 km. 4 Obręb Płonia	Granicznej	278/33, 268/68, 276/66, 267/68, 266/68, 274/56 km. 4 422/1, 448/156, 405/156, 424/3, 426/3, 446/10, 448/156, 444/9, 430/4, 442/9, 440/8, 438/7, 436/6, 432/4, 157, 434/59, 428/4 km. 7 obręb Płonia	534	GL1R/00012963/2 GL1R/00034290/3 GL1R/00009901/6 GL1R/00022720/0 GL1R/00038646/2 GL1R/00017202/5	Gmina Miast Racibórz
2	**Graniczna**	Sudeckiej	Kaspra Adamczyka	121 km. 8 obręb Płonia	229	GL1R/00038648/6	
3	**Leśna**	Sudeckiej	Granicy z działką nr 174/28 km. 3 obręb Płonia	172/28 km. 3, 392/1 km. 5 obręb Płonia	326	GL1R/00038631/4 GL1R/00017202/5	
4	**Poznańska**	od granicy z działką nr 148/9 km. 4 Obręb Płonia	Granicy z działka nr 173/28 km. 3 obręb Płonia	109/9 km. 3 obręb Płonia	260	GL1R/00012936/2	
5	**Sosnowiecka**	od linii kolejowej	Granicy z działką nr 1553/235 km. 4 obręb Studzienna	970/235, 971/235, 972/235, 1552/235 km. 4 Obręb Studzienna	221	GL1R/00017557/8 GL1R/00036484/4	
6	**Topolowa**	od nr 11 (granica z działką 438 km. 2 obrób Sudół	Linii kolejowej	340 km. 2, 508/1, 508/2 km. 3 Obręb Sudół	1110	GL1R/00036157/3 GL1R/00039308/8	
7	**Chorwacka**	Dolnej	Górnej	1400/1379, 1333/1198 km. 7 obręb Racibórz	517	GL1R/00038122/3	
8	**Hetmana Stefana Czarnieckiego**	Starowiejskiej	Hetmana Stanisława Żółkiewskiego	730/42, 685/42, km. 1 obręb Racibórz, 1482/59 km. 6 obręb Starawieś	198	GL1R/00055654/6	
9	**Starowiejska**	Anny	Starowiejskiej	824/73, 821/73, 356/74, 1251/59, km. 6 obręb Starawieś	268	GL1R/00006002/3 GL1R/00026725/3	
10	**Jana Kasprowicza**	Klasztornej	Karola Miarki	4605/4492 km. 4 obręb Racibórz	289	GL1R/00033855/5	
11	**Koszalińska**	Ocickiej	Górnej	1167 km. 7 obręb Racibórz	780	GL1R/00036855/6	
12	**Cecylii**	Kazimierza Malczewskiego	Gospodarczej	595/233, 944/233 km. 10 146, 48/2 km. 25 Obręb Ostróg	555	GL1R/00052850/9 GL1R/00031110/7 GL1R/00029801/1	
13	**Bartka Lasoty**	Rybnickiej	do granicy z działką nr 204/197 km. 11 obręb Ostróg	203/197, 160/12, 164/13, 135 km. 11 57/43, 55, 63/47 km. 12 Obręb Ostróg, 508/1, 509/1 km. 2 Obręb Płonia	451	GL1R/00032128/3 GL1R/00052845/1 GL1R/00049686/4	
14	**Gospodarcza**	Cecyli	Cecyli	163/7, 167/7, 173/3 km. 25 obręb Ostróg	774	GL1R/00029801/1 GL1R/00001051/6	
15	**Karola**	Jana	Rudzkiej	80/43, 279, 82/41, 84/40, 86/39, 88/38 km. 6 176/74, 178/73, 180/69, 183/72, 185/71, 187/70, 189/1 km. 7 Obręb Ostróg	155	GL1R/00017274/0	
16	**Kobylska**	Rybnickiej	do granicy z działką nr 279 km. 15 obręb Brzezie	426/291 km. 15 Obręb Brzezie	365	GL1R/00038338/0	
17	**Juliusza Kossaka**	Mariańskiej	Juliusza Chełmońskiego	549/81 km. 11 obręb Racibórz	147	GL1R/0032815/6	
18	**Bojanowska boczna**	Bojanowskiej	granicy z działką nr 49 km. 1 obręb Studzienna	197/8, 472/5 km. 5 248/63 km. 1 Obręb Studzienna	527	GL1R/00029720/9 GL1R/00019411/7 GL1R/00030147/8	

Załącznik Nr 2 do uchwały Nr XLV/645/2022
Rady Miasta Racibórz
z dnia 29 czerwca 2022 r.

ul. Kaspra Adamczyka (mapa 1)

1:2000

6516639,06 5549459,43

6517152,35 5549459,43

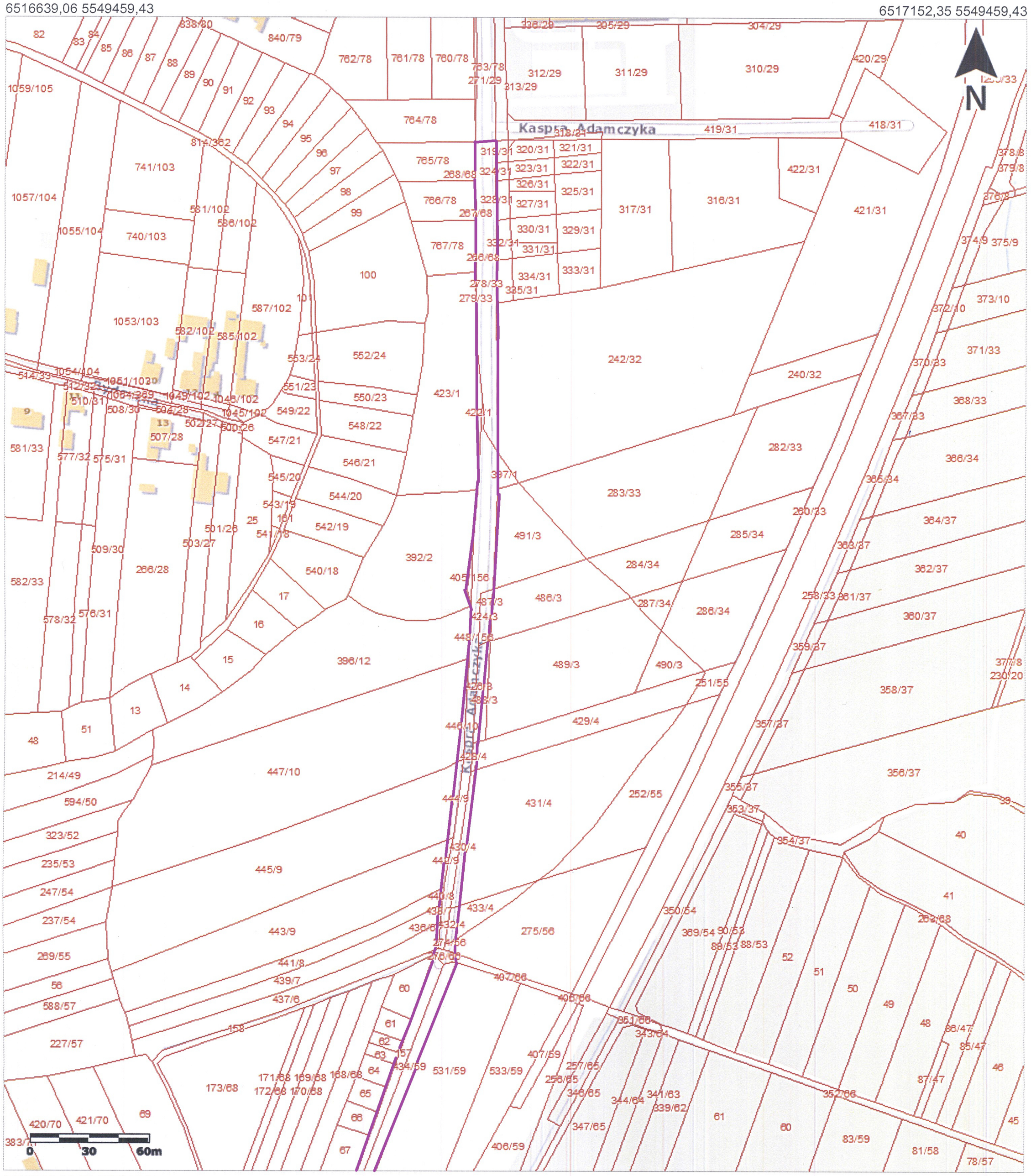

6516639,06 5548877,34

6517152,35 5548877,34

Obszar drogi zaliczony do kategorii dróg gminnych

Załącznik Nr 3 do uchwały Nr XLV/645/2022
Rady Miasta Raciborz
z dnia 29 czerwca 2022 r.

ul. Kaspra Adamczyka (mapa 2)

1:2000

6516540,77 5549053,82

6517069,93 5549053,82

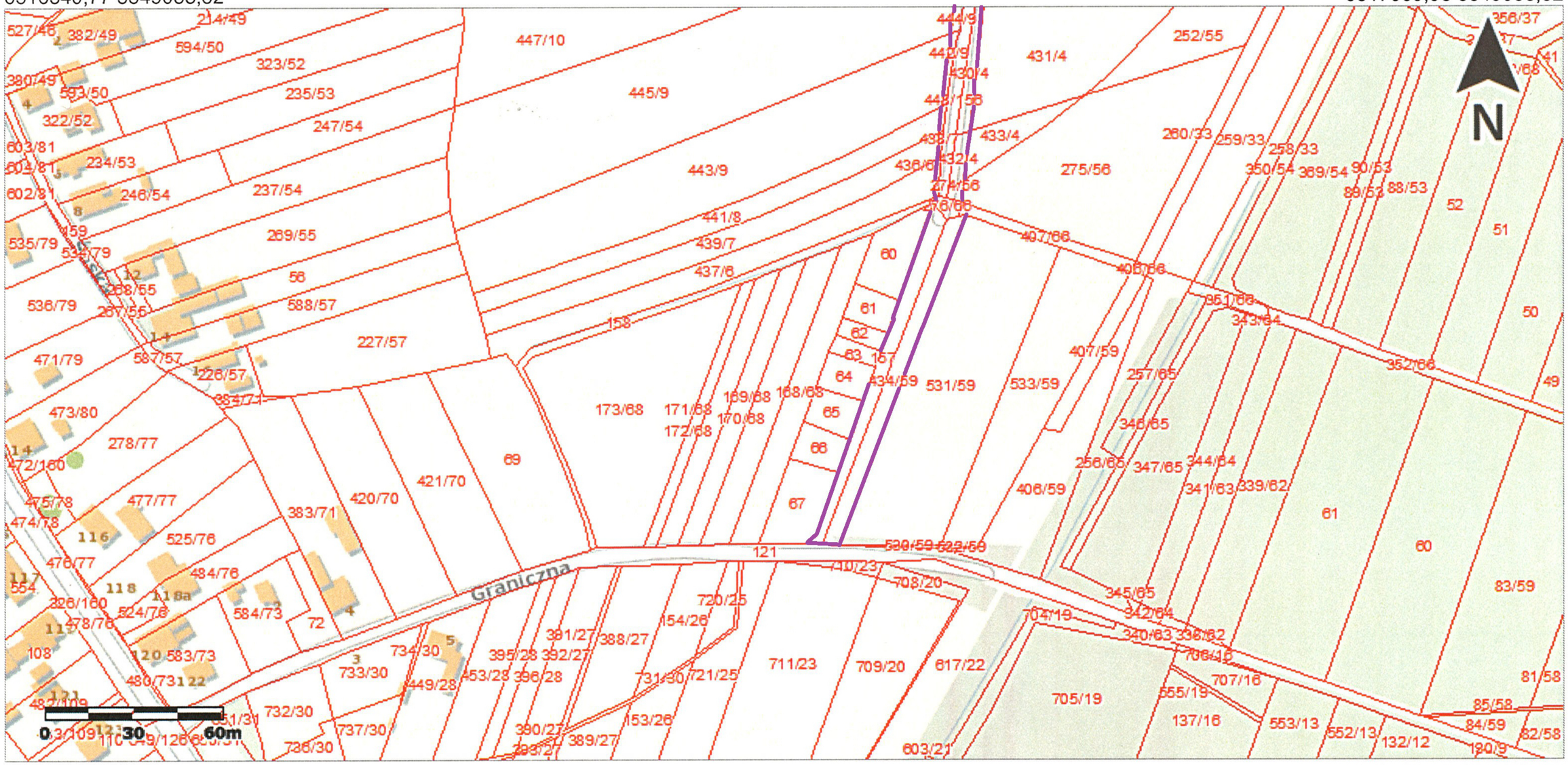

6516540,77 5548797,70

6517069,93 5548797,70

Obszar drogi zaliczony do kategorii dróg gminnych

Załącznik Nr 4 do uchwały Nr XLV/645/2022
Rady Miasta Racibórz
z dnia 29 czerwca 2022 r.

ul. Graniczna

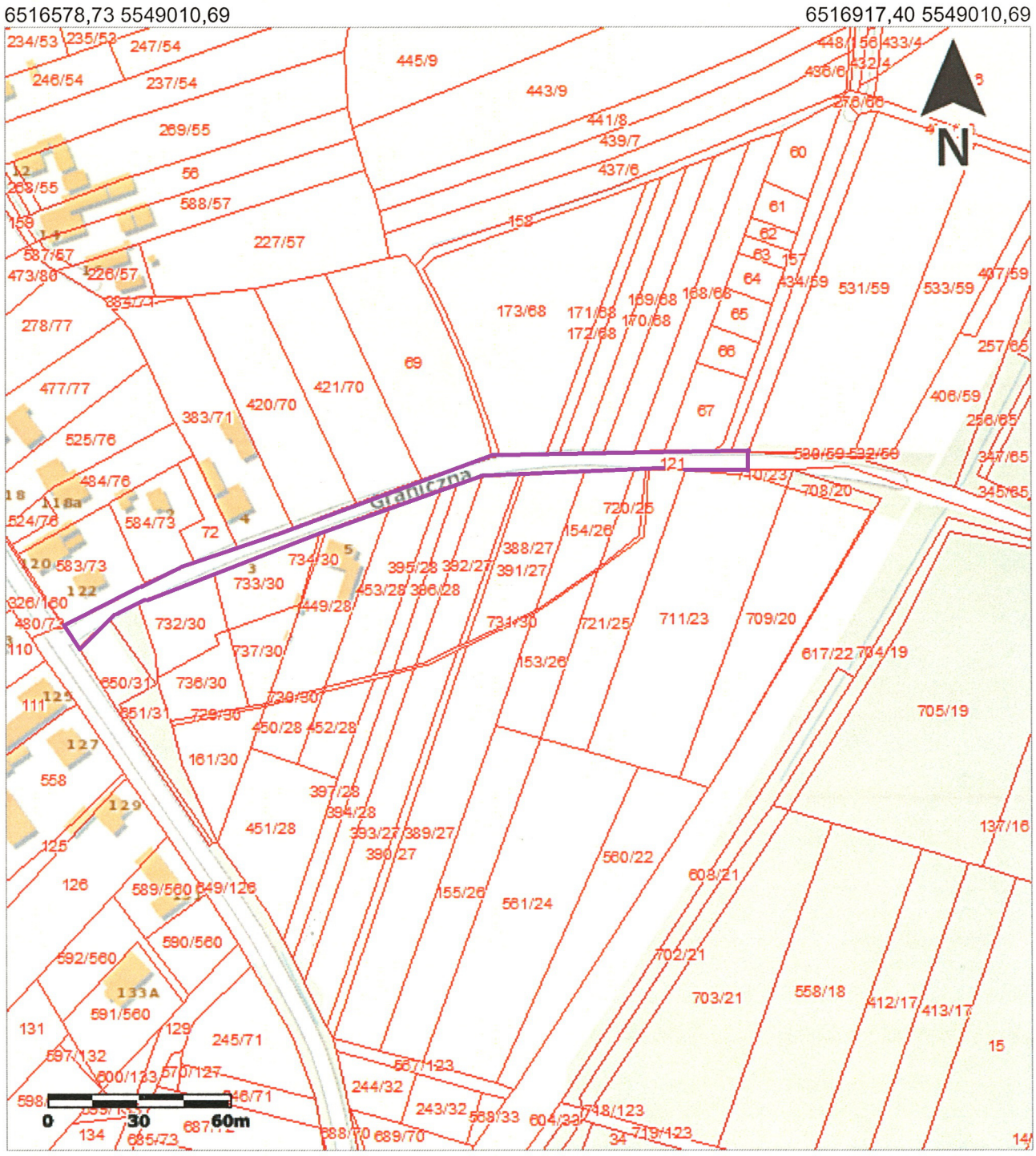

Załącznik Nr 5 do uchwały Nr XLV/645/2022
Rady Miasta Racibórz
z dnia 29 czerwca 2022 r.

ul. Leśna

1:2000

6516832,73 5550306,63

6517361,90 5550306,63

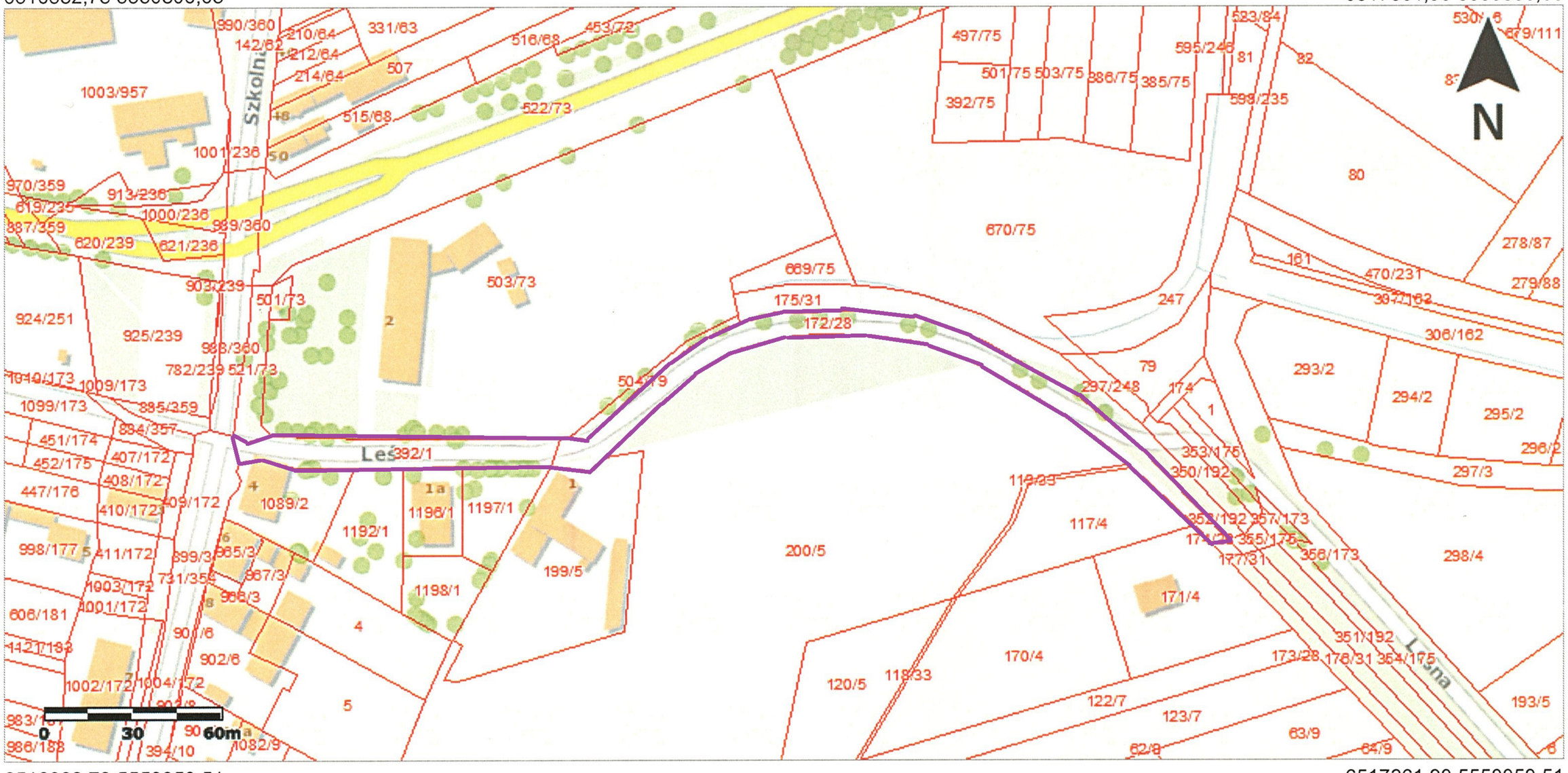

6516832,73 5550050,51

6517361,90 5550050,51

Obszar drogi zaliczony do kategorii dróg gminnych

Załącznik Nr 6 do uchwały Nr XLV/645/2022
Rady Miasta Racibórz
z dnia 29 czerwca 2022 r.

ul. Poznańska

1:2000

6516824,27 5550130,94 6517353,44 5550130,94

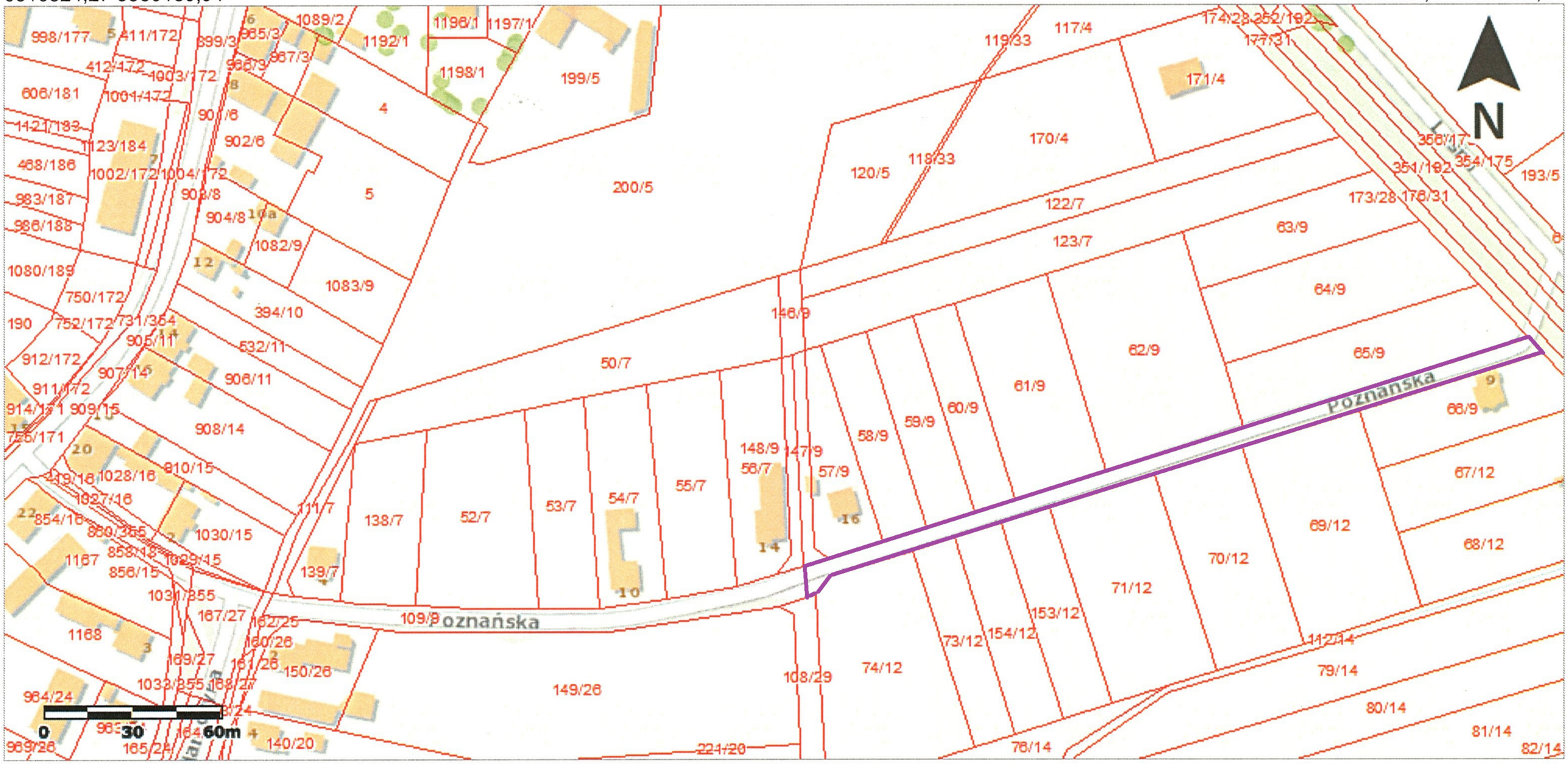

6516824,27 5549874,83 6517353,44 5549874,83

Obszar drogi zaliczony do kategorii dróg gminnych

Załącznik Nr 7 do uchwały Nr XLV/645/2022
Rady Miasta Racibórz
z dnia 29 czerwca 2022 r.

ul. Sosnowiecka

1:2000

6514919,69 5547751,40

6515448,86 5547751,40

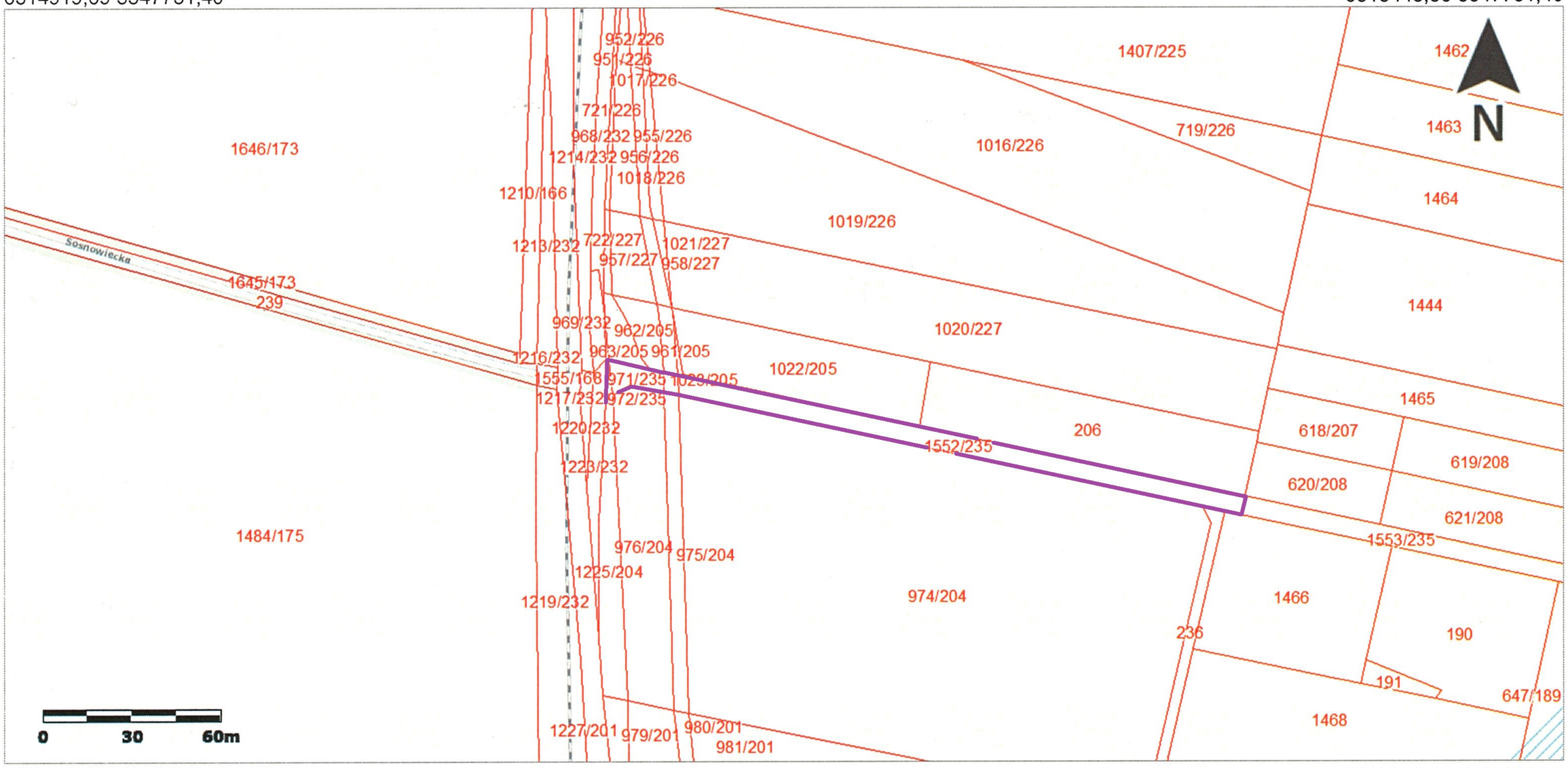

6514919,69 5547495,28

6515448,86 5547495,28

Obszar drogi zaliczony do kategorii dróg gminnych

Załącznik Nr 8 do uchwały Nr XLV/645/2022
Rady Miasta Racibórz
z dnia 29 czerwca 2022 r.

ul. Topolowa (mapa 1)

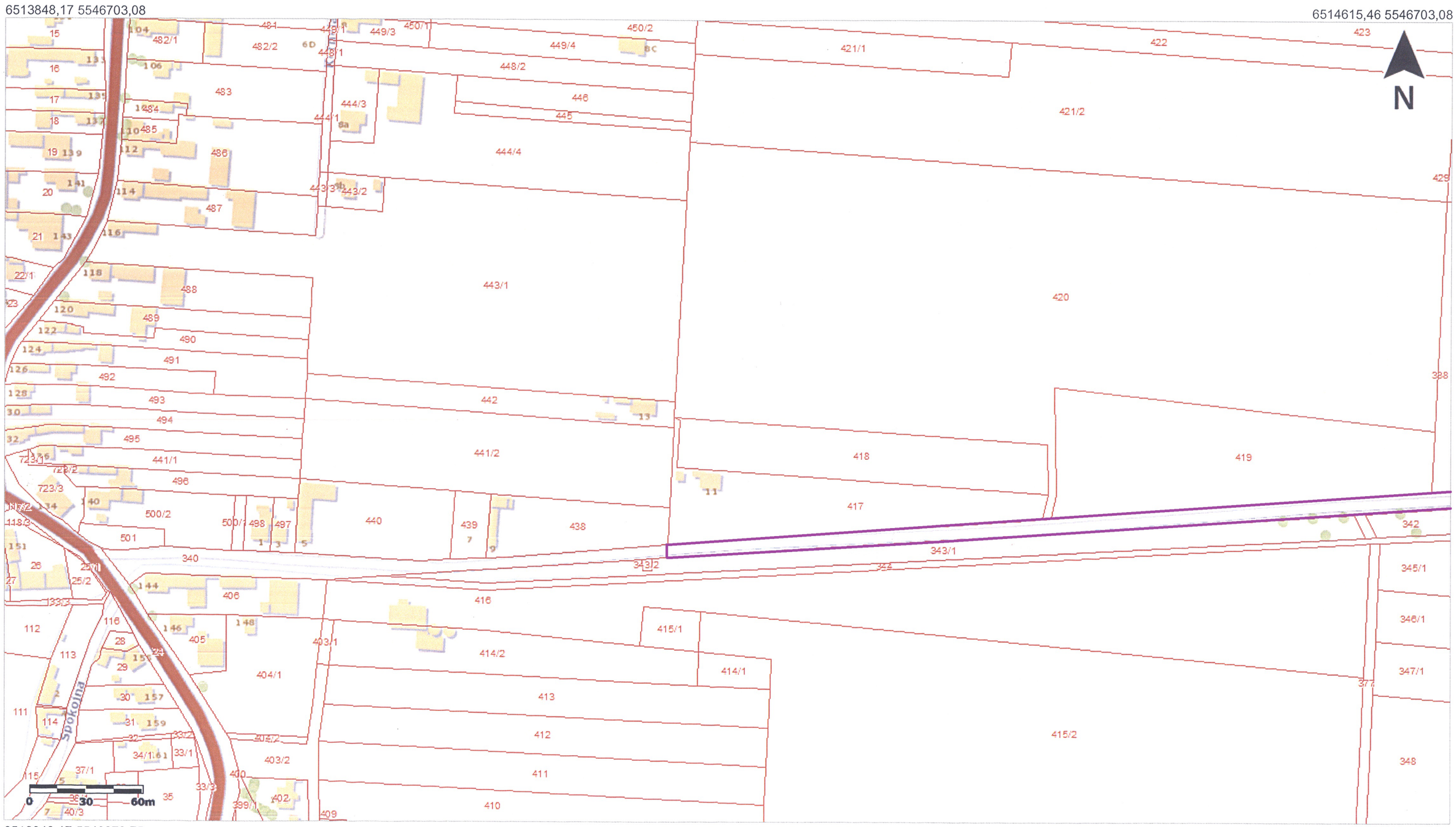

Załącznik Nr 9 do uchwały Nr XLV/645/2022
Rady Miasta Racibórz
z dnia 29 czerwca 2022 r.

ul. Topolowa (mapa 2)

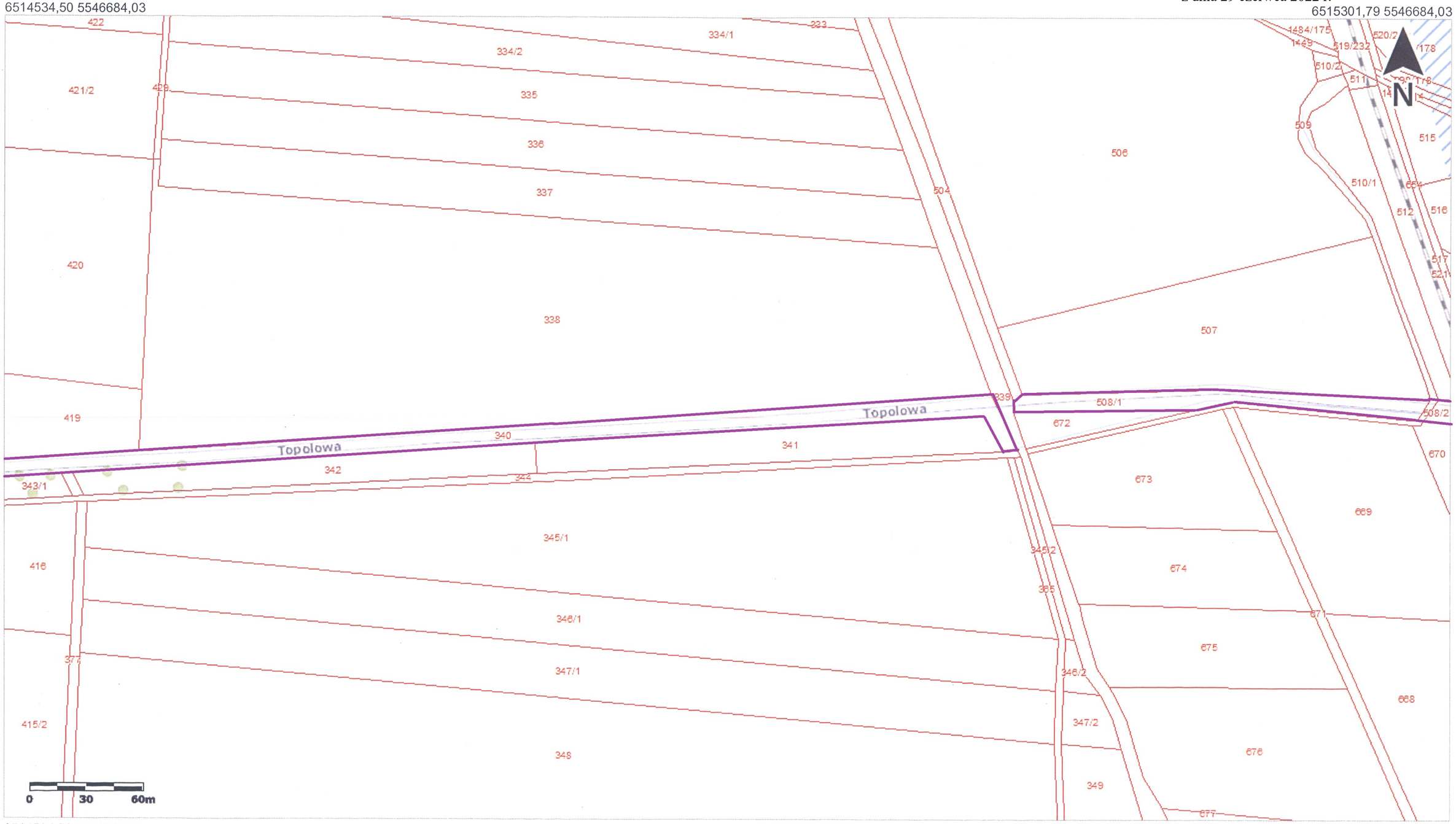

Załącznik Nr 10 do uchwały Nr XLV/645/2022
Rady Miasta Racibórz
z dnia 29 czerwca 2022 r.

ul. Topolowa (mapa 3)

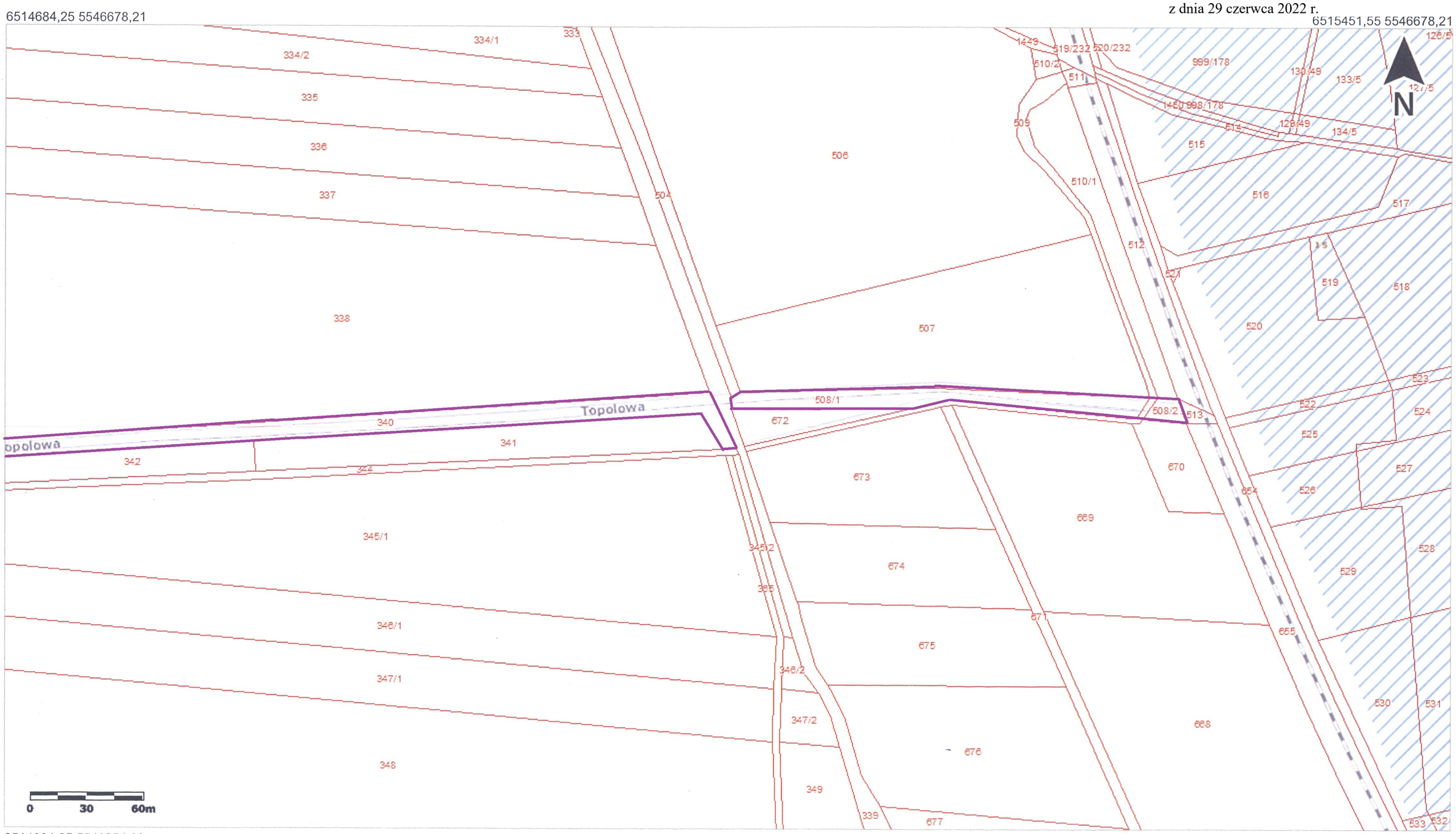

Załącznik Nr 11 do uchwały Nr XLV/645/2022
Rady Miasta Racibórz
z dnia 29 czerwca 2022 r.

ul. Chorwacka

1:2000

6511840,41 5549922,93

6512353,70 5549922,93

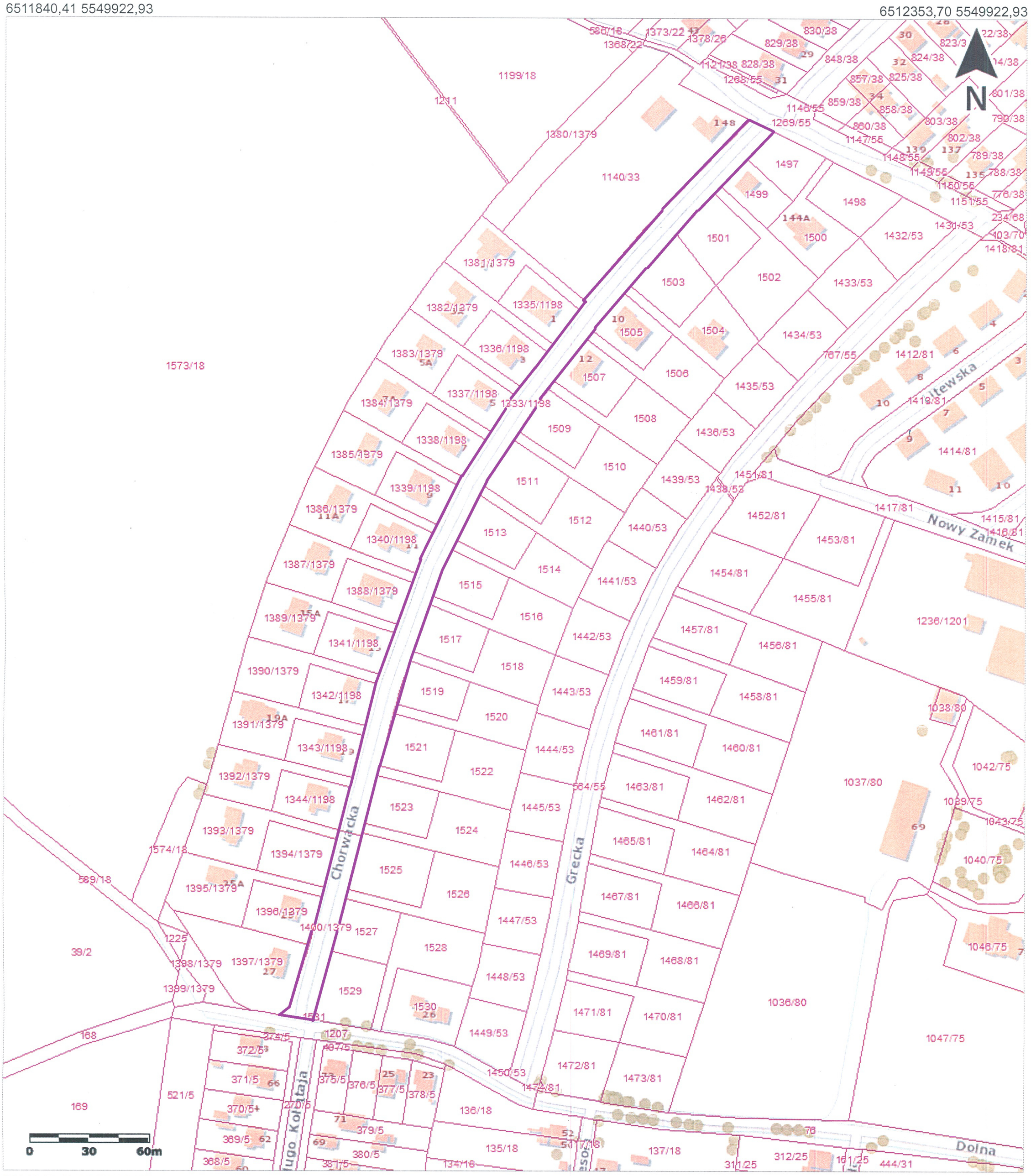

6511840,41 5549340,85

6512353,70 5549340,85

Obszar drogi zaliczony do kategorii dróg gminnych

Załącznik Nr 12 do uchwały Nr XLV/645/2022
Rady Miasta Racibórz
z dnia 29 czerwca 2022 r.

ul. Hetmana Stefana Czarnieckiego

1:2000

6513957,61 5550315,57

6514486,77 5550315,57

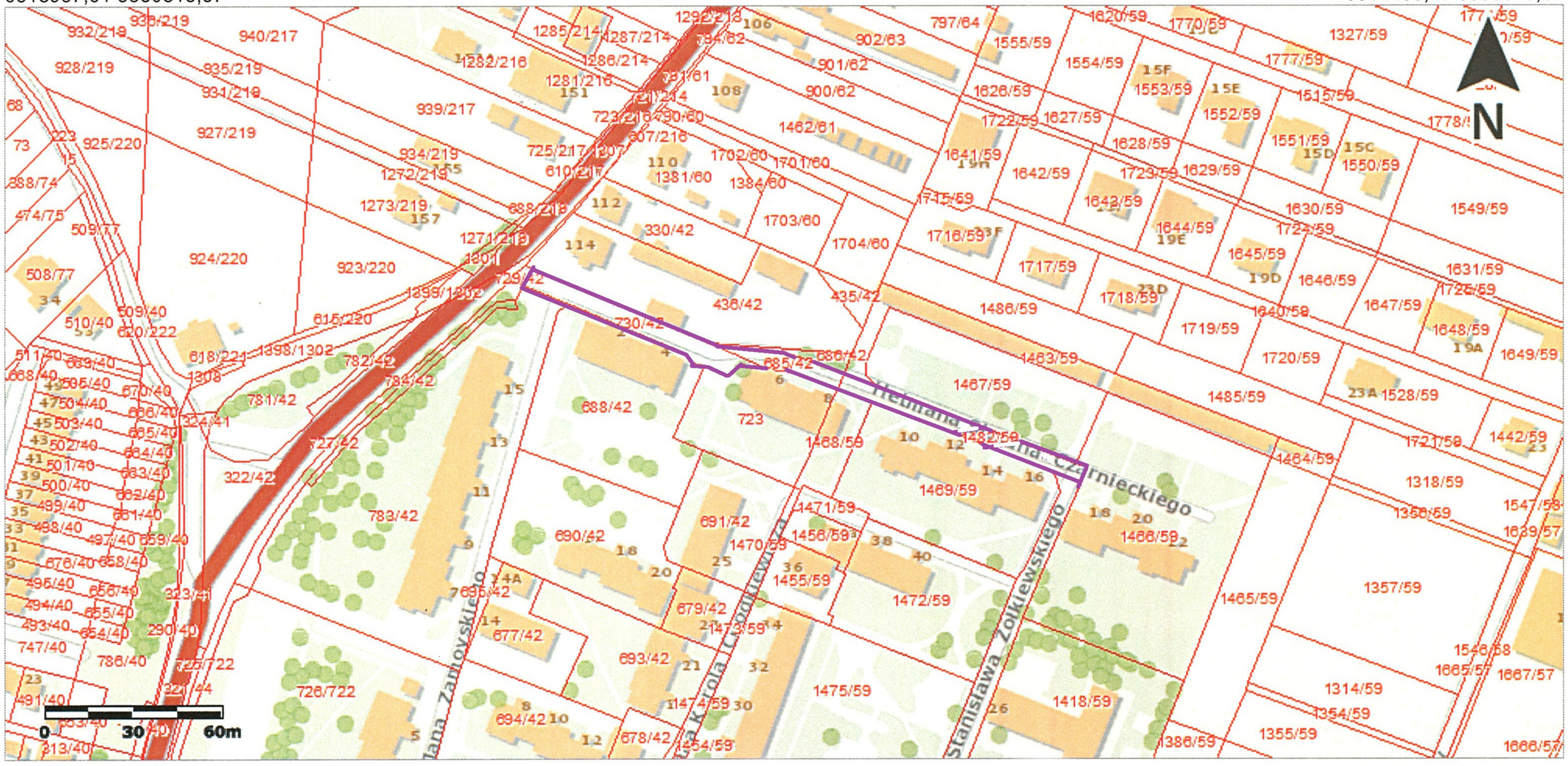

6513957,61 5550059,46

6514486,77 5550059,46

Obszar drogi zaliczony do kategorii dróg gminnych

Załącznik Nr 13 do uchwały Nr XLV/645/2022
Rady Miasta Racibórz
z dnia 29 czerwca 2022 r.

ul. Starowiejska

1:2000

6514209,96 5550562,45

6514739,12 5550562,45

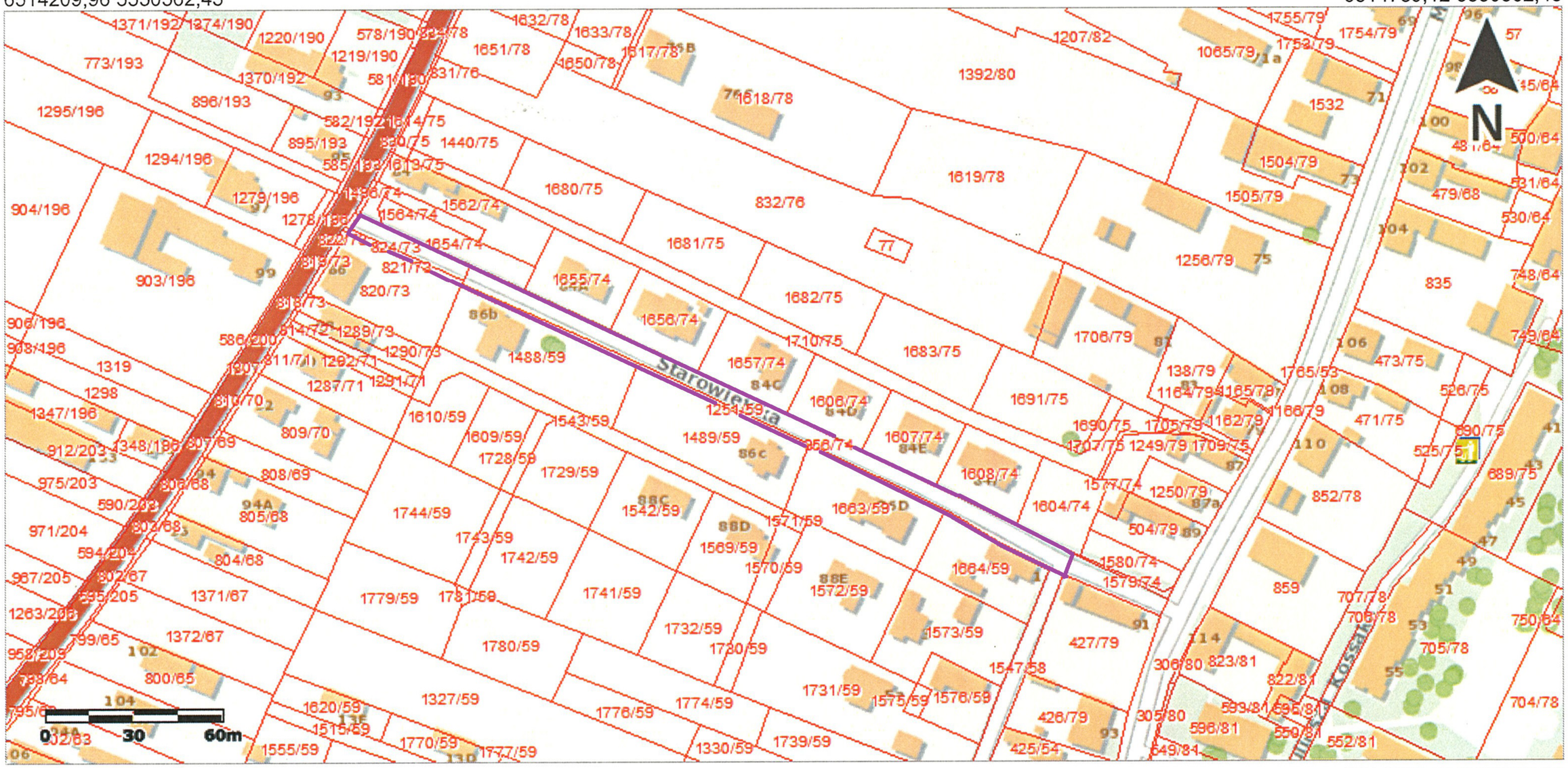

6514209,96 5550306,33

6514739.12 5550306,33

Obszar drogi zaliczony do kategorii dróg gminnych

Załącznik Nr 14 do uchwały Nr XLV/645/2022
Rady Miasta Racibórz
z dnia 29 czerwca 2022 r.

ul. Jana Kasprowicza

1:2000

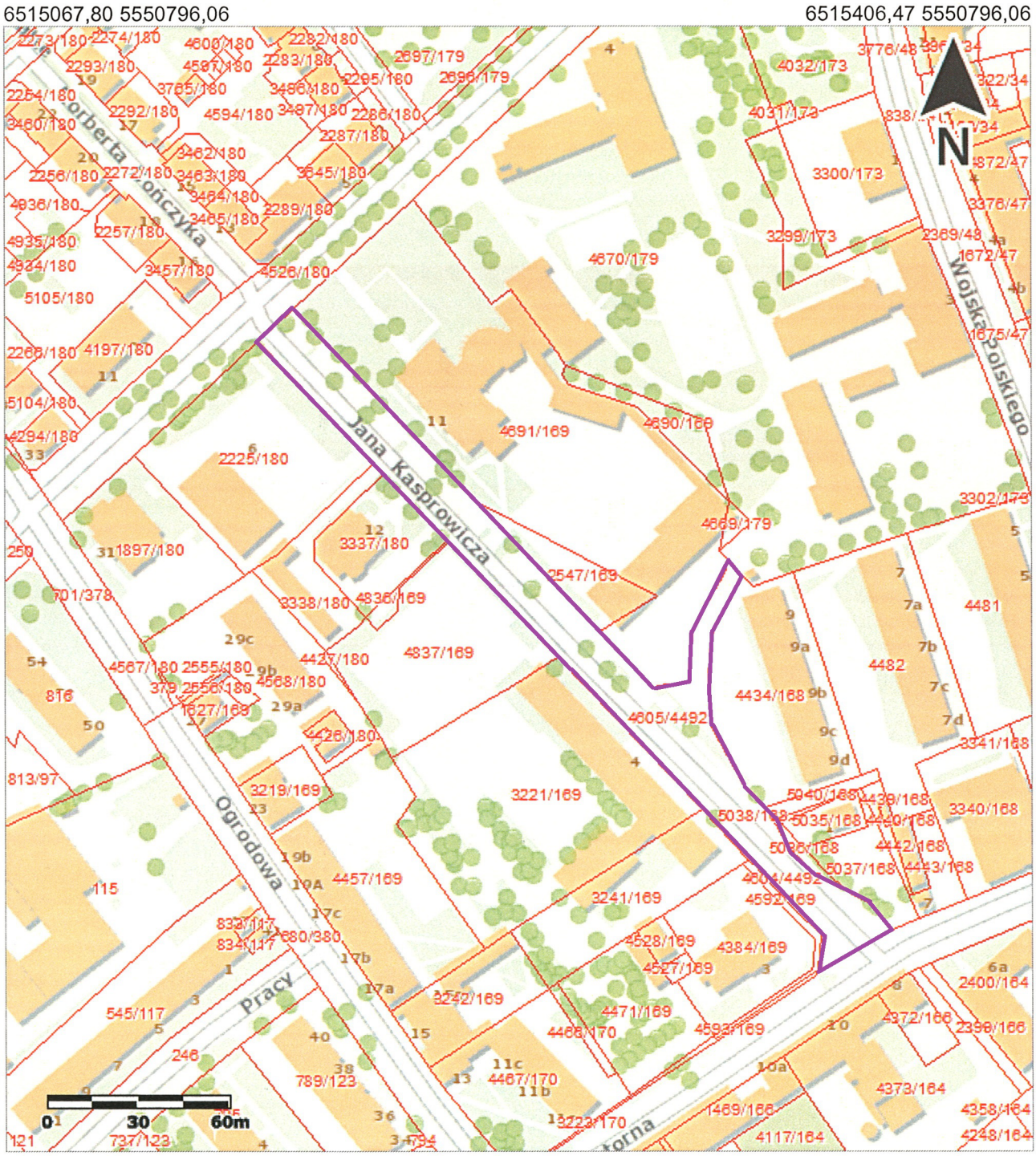

Obszar drogi zaliczony do kategorii dróg gminnych

Załącznik Nr 15 do uchwały Nr XLV/645/2022
Rady Miasta Racibórz
z dnia 29 czerwca 2022 r.

ul. Koszlińska (mapa 1)

1:2000

6512734,17 5549977,96

6513247,46 5549977,96



6512734,17 5549395,88

6513247,46 5549395,88

Obszar drogi zaliczony do kategorii dróg gminnych

Załącznik Nr 16 do uchwały Nr XLV/645/2022
Rady Miasta Racibórz
z dnia 29 czerwca 2022 r.

ul. Koszalińska **(mapa 2)**

1:2000

6512465,35 5549767,36

6512978,65 5549767,36

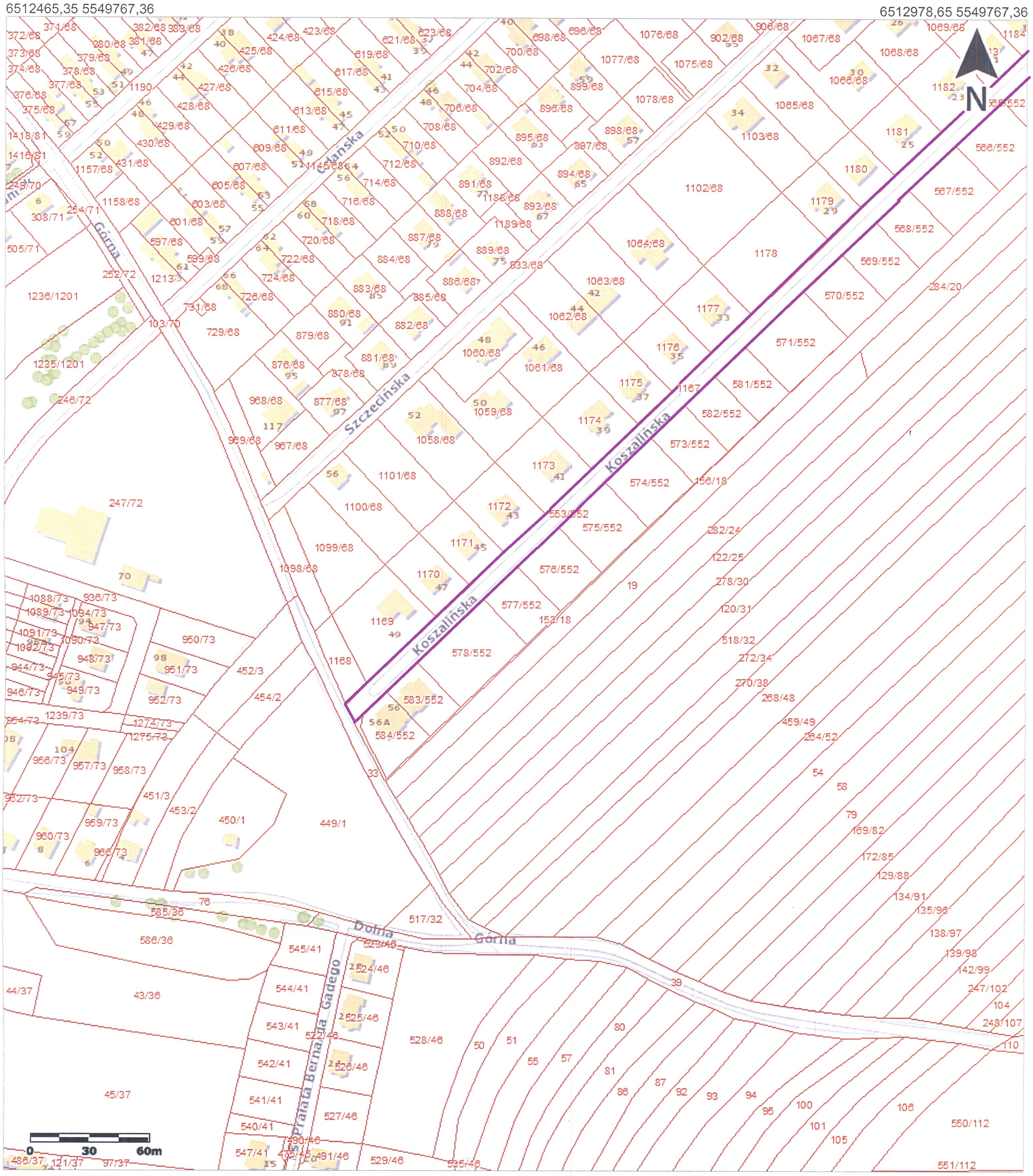

6512465,35 5549185,27

6512978,65 5549185,27

Obszar drogi zaliczony do kategorii dróg gminnych

Załącznik Nr 17 do uchwały Nr XLV/645/2022
Rady Miasta Racibórz
z dnia 29 czerwca 2022 r.

1:2000

ul. Cecyli

6516852,95 5552115,01 6517366,24 5552115,01

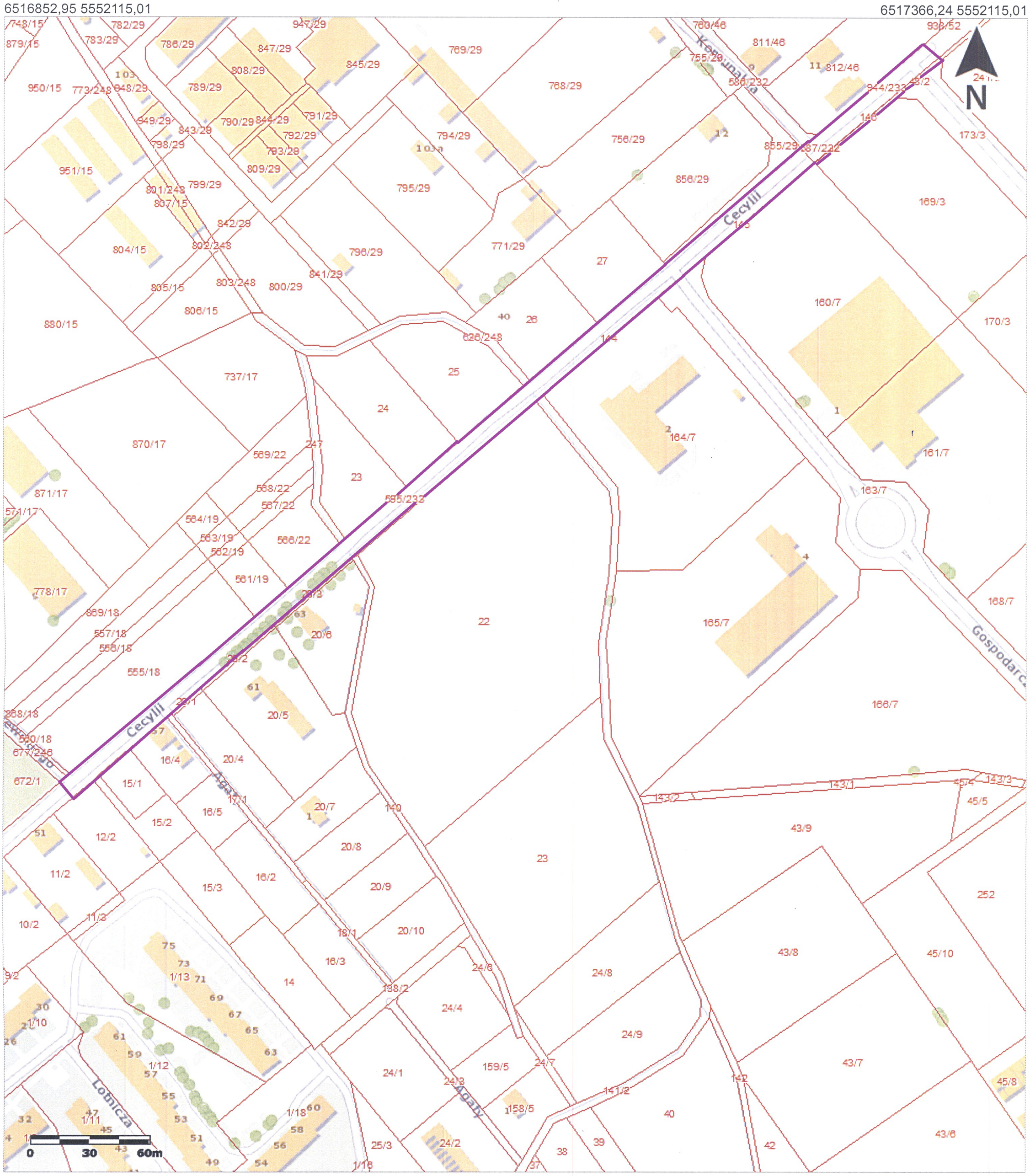

6516852,95 5551532,92 6517366,24 5551532,92

Obszar drogi zaliczony do kategorii dróg gminnych

Załącznik Nr 18 do uchwały Nr XLV/645/2022
Rady Miasta Racibórz
z dnia 29 czerwca 2022 r.

ul. Bartka Lasoty

1:2000

6516964,98 5551378,54

6517478,27 5551378,54

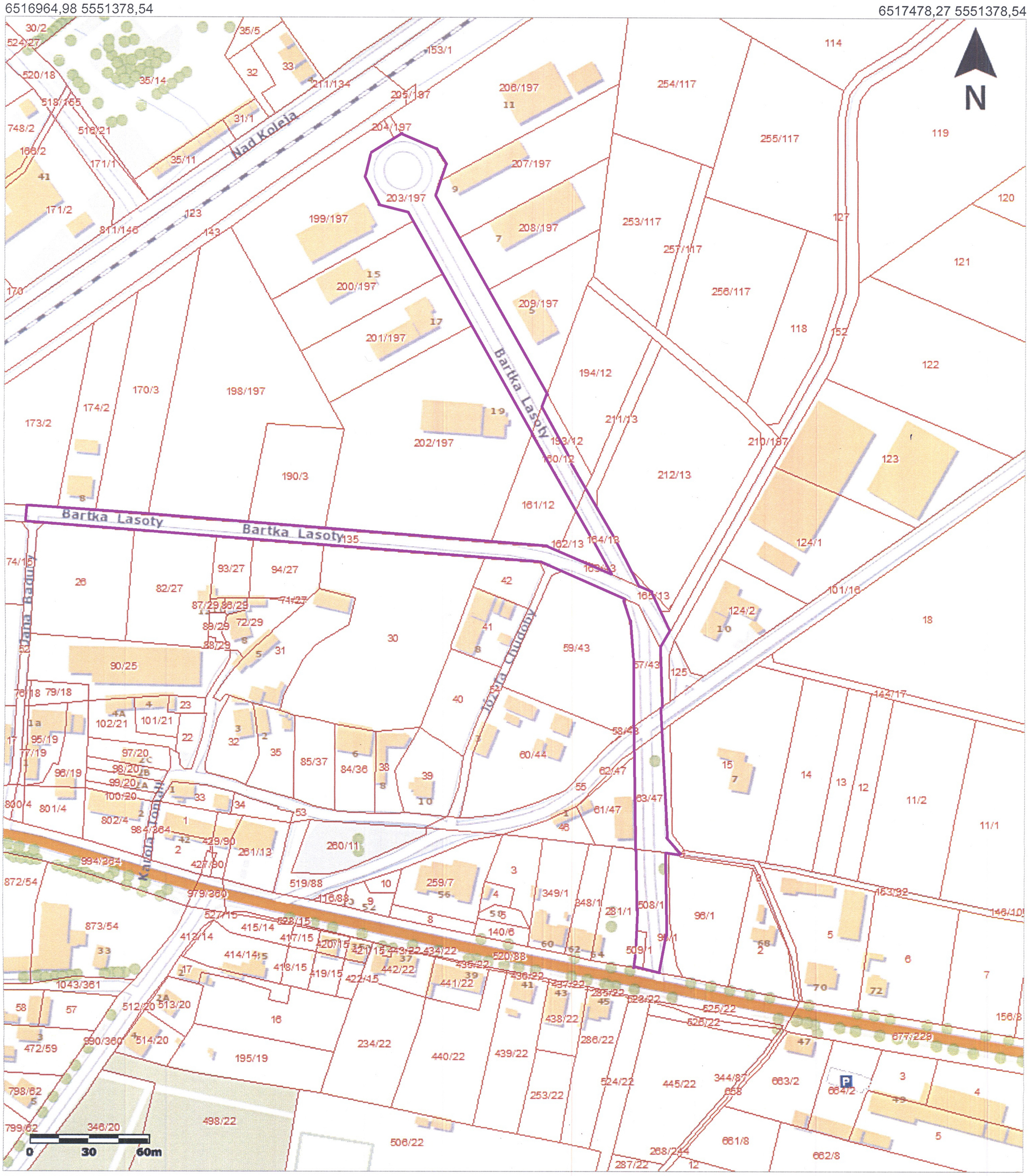

6516964,98 5550796,45

6517478,27 5550796,45

Obszar drogi zaliczony do kategorii dróg gminnych

Załącznik Nr 19 do uchwały Nr XLV/645/2022
Rady Miasta Racibórz
z dnia 29 czerwca 2022 r.

ul. Gospodarcza

1:2000

6517078,75 5552183,40

6517592,04 5552183,40

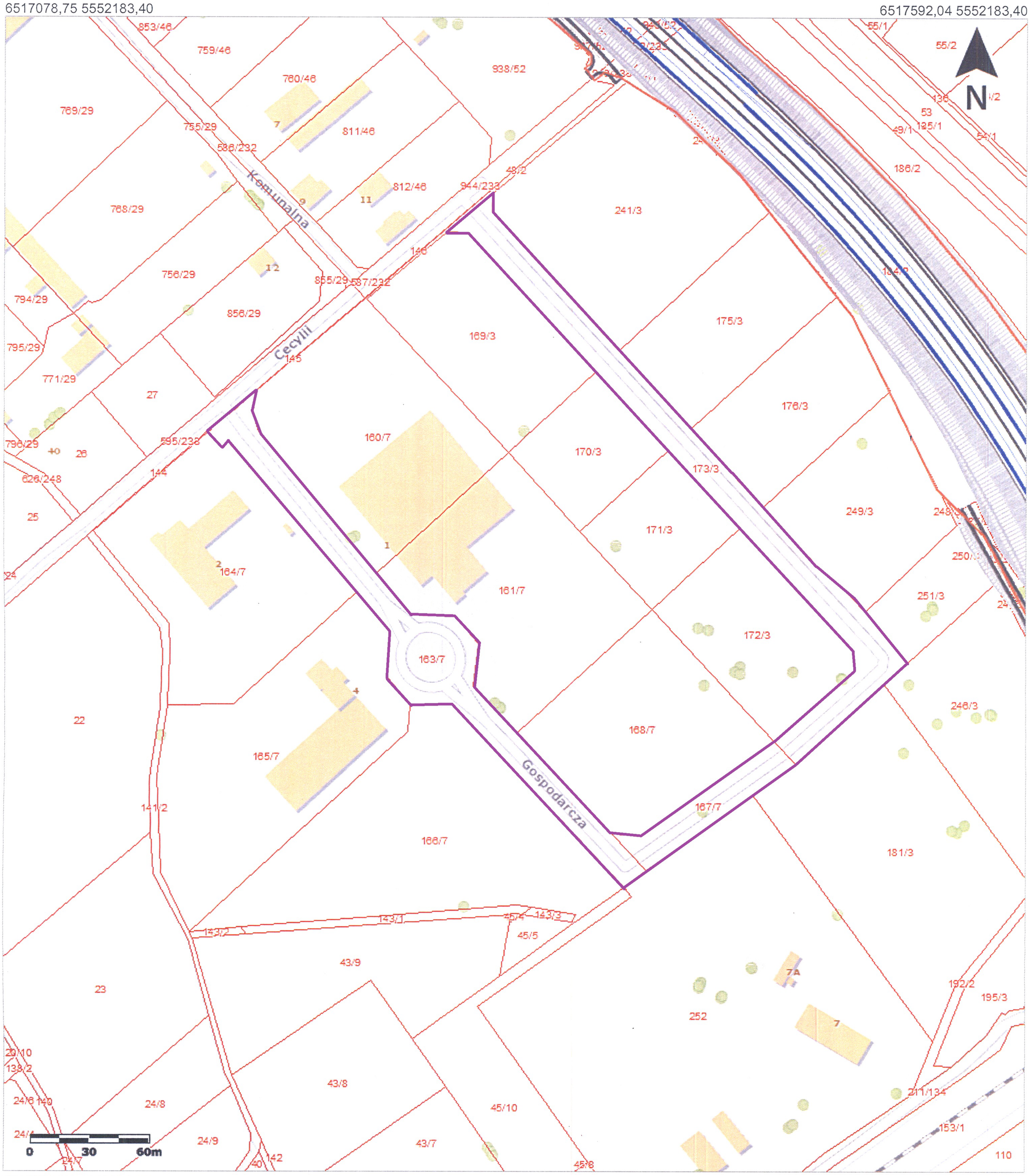

6517078,75 5551601,32

6517592,04 5551601,32

Obszar drogi zaliczony do kategorii dróg gminnych

Załącznik Nr 20 do uchwały Nr XLV/645/2022
Rady Miasta Racibórz
z dnia 29 czerwca 2022 r.

ul. Karola

1:2000

6515909,97 5551457,25 6516248,64 5551457,25

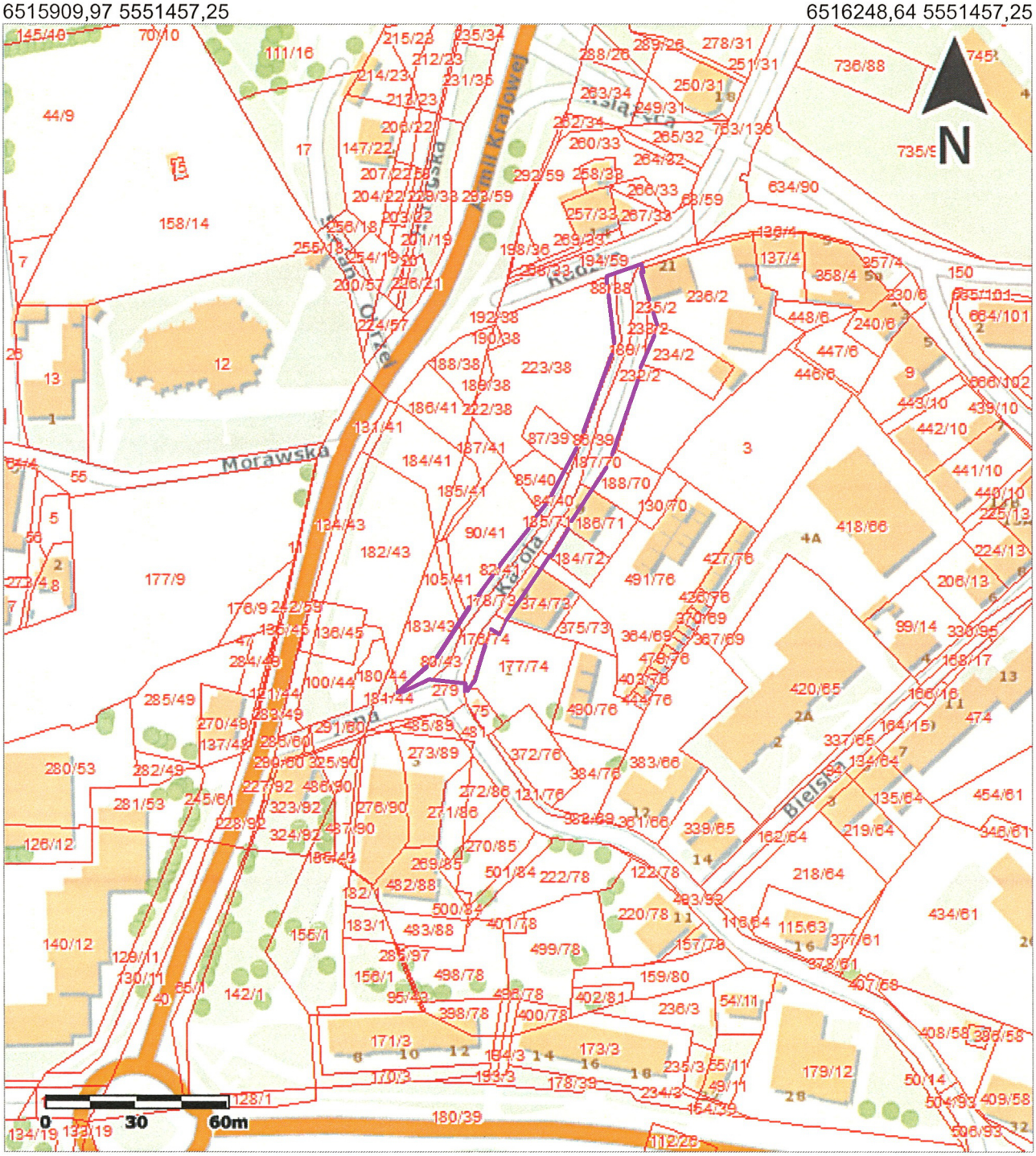

6515909,97 5551086,84 6516248,64 5551086,84

Obszar drogi zaliczony do kategorii dróg gminnych

Załącznik Nr 21 do uchwały Nr XLV/645/2022
Rady Miasta Racibórz
z dnia 29 czerwca 2022 r.

ul. Kobylska

1:2000

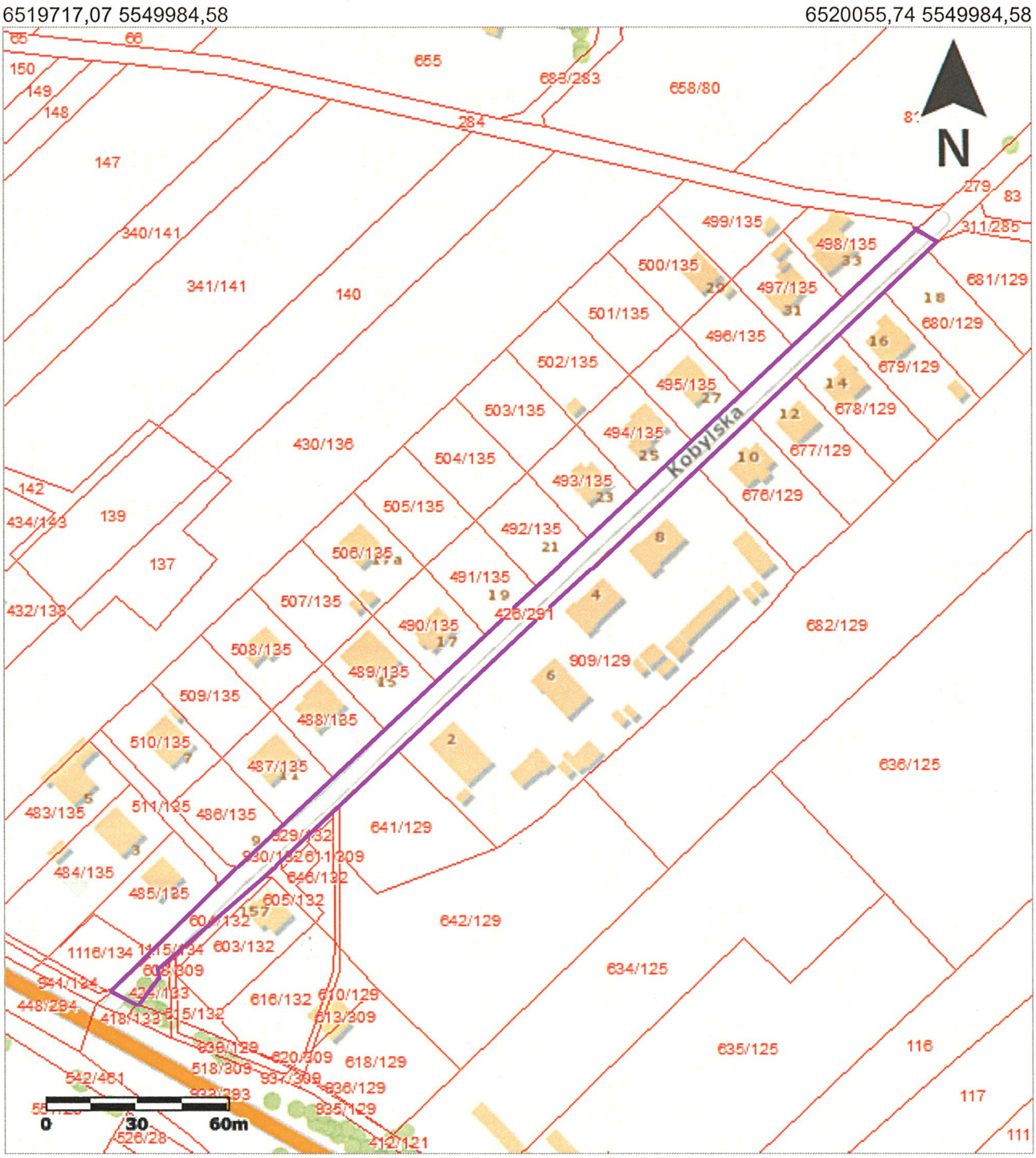

Obszar drogi zaliczony do kategorii dróg gminnych

Załącznik Nr 22 do uchwały Nr XLV/645/2022
Rady Miasta Racibórz
z dnia 29 czerwca 2022 r.

ul. Juliusza Kossaka

1:2000

6514450,26 5550524,33 6514788,93 5550524,33

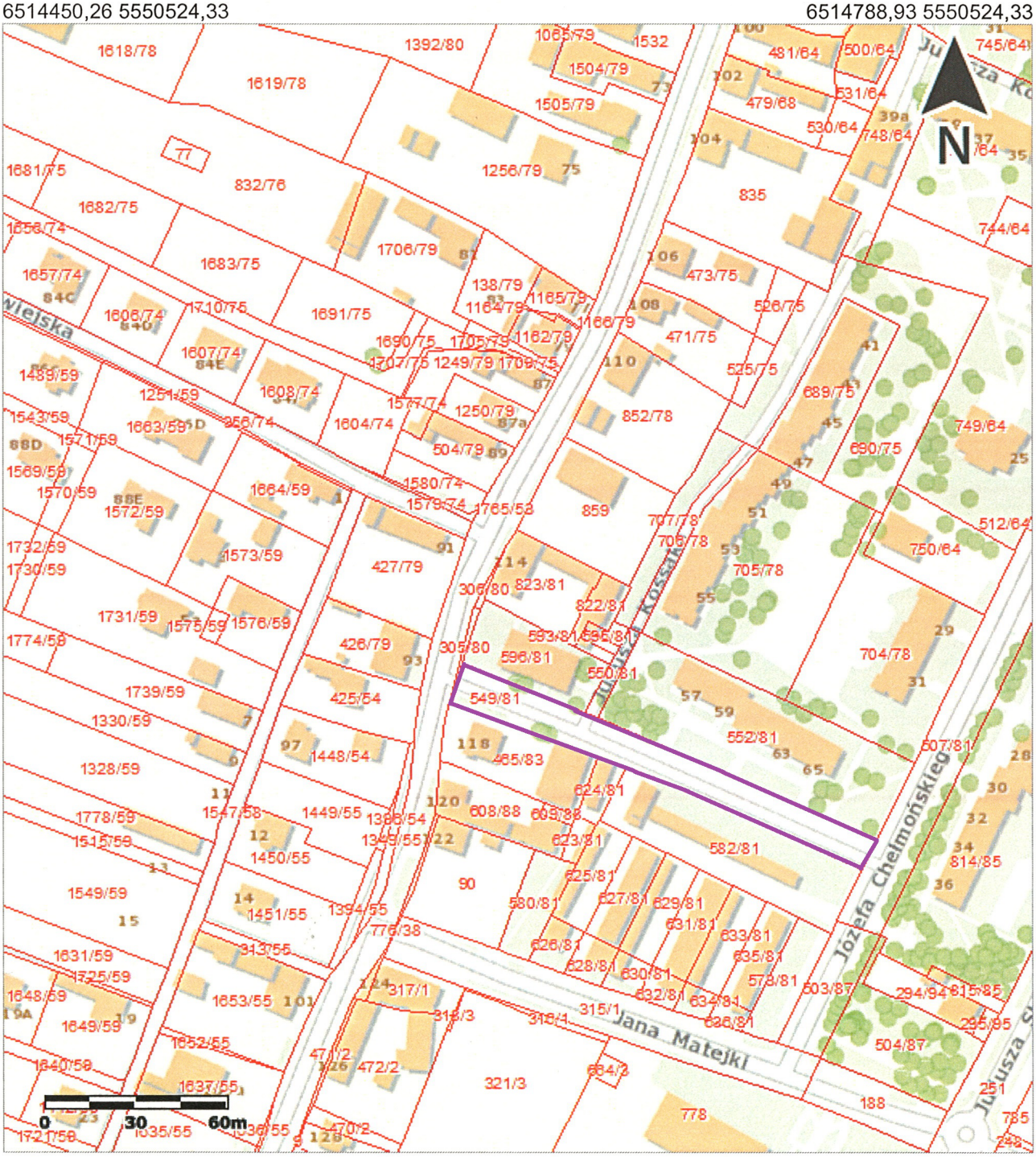

6514450,26 5550153,91 6514788,93 5550153,91

Obszar drogi zaliczony do kategorii dróg gminnych

Załącznik Nr 23 do uchwały Nr XLV/645/2022
Rady Miasta Racibórz
z dnia 29 czerwca 2022 r.

