



DZIENNIK URZĘDOWY WOJEWÓDZTWA ŚLĄSKIEGO

Katowice, dnia 12 października 2018 r.

Poz. 6306

UCHWAŁA NR LV/424/18 RADY MIASTA W MYSZKOWIE

z dnia 4 października 2018 r.

w sprawie zmiany miejscowego planu zagospodarowania przestrzennego miasta Myszkowa uchwalonego Uchwałą Nr XXXVII/333/09 Rady Miasta w Myszkowie z dnia 29 grudnia 2009 r.

Na podstawie art. 18 ust. 2 pkt 5, art. 40 ust. 1 i art. 41 ust. 1 ustawy z dnia 8 marca 1990 r. o samorządzie gminnym (Dz. U. z 2018 r. poz. 994, 1000, 1349 i 1432) oraz art. 3 ust. 1, art. 20 ust. 1 i art. 27 ustawy z dnia 27 marca 2003 r. o planowaniu i zagospodarowaniu przestrzennym (Dz. U. z 2017 r. poz. 1073 i 1566; z 2018 r. poz. 1496 i 1544), w związku z Uchwałą XXXII/253/17 Rady Miasta w Myszkowie z dnia 6 kwietnia 2017 r. w sprawie przystąpienia do sporządzenia zmiany miejscowego planu zagospodarowania przestrzennego miasta Myszkowa uchwalonego Uchwałą Nr XXXVII/333/09 Rady Miasta w Myszkowie z dnia 29 grudnia 2009 r. oraz stwierdzając, że zmiana planu nie narusza ustaleń *Studium uwarunkowań i kierunków zagospodarowania przestrzennego miasta Myszkowa – II edycja*, przyjętego uchwałą Nr XXXV/298/13 Rady Miasta w Myszkowie z dnia 30 października 2013 r.,

Rada Miasta w Myszkowie uchwała, co następuje:

§ 1. 1. Uchwała się zmianę miejscowego planu zagospodarowania przestrzennego miasta Myszkowa uchwalonego Uchwałą Nr XXXVII/333/09 Rady Miasta w Myszkowie z dnia 29 grudnia 2009 r., zwaną dalej zmianą planu, dotyczącą:

- 1) części tekstowej uchwały Nr XXXVII/333/09 Rady Miasta w Myszkowie z dnia 29 grudnia 2009 r. w sprawie miejscowego planu zagospodarowania przestrzennego miasta Myszkowa, ogłoszonej w Dzienniku Urzędowym Województwa Śląskiego z dnia 17 lutego 2010 r., Nr 27 poz. 403, w zakresie określonym niniejszą uchwałą;
- 2) załącznika nr 1 do uchwały Nr XXXVII/333/09 Rady Miasta w Myszkowie z dnia 29 grudnia 2009 r. stanowiącego rysunek planu Nr 1 w skali 1:2000 – dla terenów o symbolach 18KDW, ZC, 2KP, 7R, 2PU oznaczonych na załącznikach nr 1 i 2 do uchwały Nr XXXVII/333/09 Rady Miasta w Myszkowie z dnia 29 grudnia 2009 r., w granicach i zakresie określonym na rysunkach zmiany planu, o których mowa w § 1 ust. 2 pkt 1 i 2 niniejszej uchwały;
- 3) załącznika nr 2 do uchwały Nr XXXVII/333/09 Rady Miasta w Myszkowie z dnia 29 grudnia 2009 r. stanowiącego rysunek planu Nr 2 w skali 1:2000 – dla terenów o symbolach 18KDW, ZC, 2KP, 7R, 2PU oznaczonych na załącznikach nr 1 i 2 do uchwały Nr XXXVII/333/09 Rady Miasta w Myszkowie z dnia 29 grudnia 2009 r., w granicach i zakresie określonym na rysunkach zmiany planu, o których mowa w § 1 ust. 2 pkt 1 i 2 niniejszej uchwały.

2. Na zmianę planu składają się ustalenia zawarte w treści niniejszej uchwały wraz z następującymi załącznikami:

- 1) załącznikami nr 1 i 2 stanowiącymi integralną część niniejszej uchwały – rysunek zmiany planu nr 1, sporządzony w skali 1:1000;
- 2) załącznikami nr 3 i 4 stanowiącymi integralną część niniejszej uchwały – rysunek zmiany planu nr 2, sporządzony w skali 1:1000;
- 3) załącznikiem nr 5 - rozstrzygnięcie o sposobie rozpatrzenia uwag wniesionych do projektu planu;
- 4) załącznikiem nr 6 - rozstrzygnięcie o sposobie realizacji, zapisanych w planie, inwestycji z zakresu infrastruktury technicznej, które należą do zadań własnych gminy oraz zasadach ich finansowania.

§ 2. W uchwale Nr XXXVII/333/09 Rady Miasta w Myszkowie z dnia 29 grudnia 2009 r. w sprawie miejscowego planu zagospodarowania przestrzennego miasta Myszkowa, ogłoszonej w Dzienniku Urzędowym Województwa Śląskiego z dnia 17 lutego 2010 r., Nr 27 poz. 403, wprowadza się następujące zmiany:

1) w § 3 w ust. 2 dodaje się pkt 6 w brzmieniu:

„6) granica obszaru w zasięgu oddziaływania cmentarza (50 m, 150 m).”;

2) w § 7:

a) w ust. 1 pkt 2 i 3 otrzymują brzmienie:

„2) tereny o symbolach 1U, 2U, 5U, 8U, 9U, 10U, 1PU, 2PU, 3PU gdzie dopuszcza się realizację stacji bazowych telefonii komórkowych na dachach obiektów usługowych i produkcyjno-usługowych, składów, magazynów,

3) tereny o symbolach 1U-11U, 1PU-3PU, 1KSU-3KSU gdzie dopuszcza się realizację przedsięwzięć mogących potencjalnie znacząco oddziaływać na środowisko,”

b) po ust. 1 dodaje się ust. 1a w brzmieniu:

„1a. Dla terenów o symbolach: 40MNU, 3PU ustala się zakaz lokalizacji zakładów stwarzających zagrożenie dla życia lub zdrowia ludzi, a w szczególności zakładów o zwiększonym lub dużym ryzyku wystąpienia poważnych awarii przemysłowych.”

c) w ust. 8 w pkt 4 lit. c otrzymuje brzmienie:

„c) wyjątek stanowią tereny 2PU i 3PU, na których dopuszcza się lokalizację punktów usługowych w zakresie zbierania odpadów w obiektach zamkniętych, z wyjątkiem złomu i odpadów niebezpiecznych.”

3) po § 7 dodaje się § 7a w brzmieniu:

„§ 7a. Zasady kształtowania krajobrazu dla terenów oznaczonych symbolami: 3PU, 40MNU zawarte zostały w pozostałych ustaleniach planu.”;

4) w § 10 wprowadzenie do wyliczenia otrzymuje brzmienie:

„§ 10. Dla całego obszaru planu, z wyłączeniem terenów oznaczonych symbolami: 3PU, 40MNU, ustala się następujące zasady rozmieszczenia reklam:”;

5) w § 12 po ust. 2 dodaje się ust. 2a w brzmieniu:

„2a. Dla terenów oznaczonych symbolami: 40MNU, 3PU ustala się następujące parametry działek uzyskiwanych w wyniku scalania i podziału nieruchomości:

1) minimalna powierzchnia działek:

a) dla terenu 40MNU – 500 m²,

b) dla terenu 3PU – 1000 m²,

2) minimalna szerokość frontów działek:

- a) dla terenu 40MNU – 16 m,
- b) dla terenu 3PU – 20 m,

3) kąt położenia granic działek w stosunku do przyległego pasa drogowego od 70° do 110°.”;

6) w § 13 po ust. 1 dodaje się ust. 1a w brzmieniu:

„1a. Dla terenu oznaczonego symbolem 3PU w granicach obszaru w zasięgu oddziaływania cmentarza ustala się:

- 1) w obszarze w zasięgu oddziaływania cmentarza 50 m, oznaczonym graficznie na rysunku planu, zakaz lokalizacji nowej zabudowy mieszkaniowej, zakładów produkujących artykuły żywności, zakładów żywienia zbiorowego bądź zakładów przechowujących artykuły żywności oraz studni, źródeł i strumieni służących do czerpania wody do picia i potrzeb gospodarczych;
- 2) w obszarze w zasięgu oddziaływania cmentarza 150 m, oznaczonym graficznie na rysunku planu, nakaz włączenia wszystkich budynków do sieci wodociągowej.”;

7) w § 14 część wspólna wyliczenia otrzymuje brzmienie:

„oraz drogi wewnętrzne 1KDW–17KDW i 19KDW niezaliczone do żadnej kategorii dróg publicznych.”;

8) w § 15:

a) pkt 1 otrzymuje brzmienie:

„1. Tereny zabudowy mieszkaniowej jednorodzinnej 1MN–43MN, mieszkaniowo-usługowej 1MNU–40MNU i usługowo-mieszkaniowej 1U/MN–2U/MN – 2 miejsca postojowe lub garażowe łącznie na 1 działkę, w przypadku prowadzenia działalności usługowej na działce dodatkowo – minimum 3 miejsca postojowe na 100 m² powierzchni użytkowej usług, lecz nie mniej niż jedno,”

b) pkt 3 otrzymuje brzmienie:

„3. Tereny zabudowy usługowej 1U–11U, 1PU–3PU i 1KSU–3KSU – minimum 3 miejsca postojowe na 100 m² powierzchni użytkowej usług, lecz nie mniej niż jedno,”.

9) w § 16 w ust. 3 pkt 1 otrzymuje brzmienie:

„1) linii elektroenergetycznych średniego napięcia 15 kV – w granicach strefy technicznej szerokości 6,5 m od skrajnego przewodu, z wyłączeniem terenu oznaczonego symbolem 3PU,”;

10) w § 26:

a) w ust. 1 wprowadzenie do wyliczenia otrzymuje brzmienie:

„1. Dla terenów o symbolach 1MNU–40MNU ustala się:”

b) w ust. 2:

- w pkt 1 dodaje się lit. i i j w brzmieniu:

„i) dla terenu 40MNU wskaźnik maksymalnej intensywności zabudowy: 0,5 dla działki budowlanej,

j) dla terenu 40MNU wskaźnik minimalnej intensywności zabudowy: 0,01 dla działki budowlanej,”

- w pkt 2 lit. b otrzymuje brzmienie:

„b) realizowania ogrodzeń od strony ulic – z prefabrykowanych elementów betonowych, blach i z muru pełnego, z wyłączeniem terenu 40MNU,”.

11) w § 31:

a) w ust. 1 wprowadzenie do wyliczenia otrzymuje brzmienie:

„1. Dla terenów o symbolach 1PU–3PU ustala się:”,

b) w ust. 2:

- w pkt 1 dodaje się lit. f i g w brzmieniu:

„f) dla terenu 3PU wskaźnik maksymalnej intensywności zabudowy: 1,2 dla działki budowlanej,

g) dla terenu 3PU wskaźnik minimalnej intensywności zabudowy: 0,01 dla działki budowlanej,”

- w pkt 2 lit. a otrzymuje brzmienie:

„a) realizowania ogrodzeń od strony ulic – z prefabrykowanych elementów betonowych, blach i z muru pełnego; grodzienie działek od strony cieków winno uwzględniać minimalne odległości wynikające z przepisów odrębnych, z wyłączeniem terenu 3PU,”.

12) w § 43 w ust. 5 wprowadzenie do wyliczenia otrzymuje brzmienie:

„5. Dla terenów o symbolach 1KDW–17KDW i 19KDW, ustala się:”;

13) w § 46:

a) ust. 1 otrzymuje brzmienie:

„1. Ustala się stawkę 30% (słownie: trzydziesto procentową) dla terenów o symbolach 1MN-43MN, 1MNU-40MNU, 1MW-2MW, 1U-11U, 1U/MN-2U/MN, 1Uup-2Uup, 1PU-3PU, 1KSU-3KSU, 1KP-2KP, 1ZD-2ZD, ZC.”,

b) w ust. 2 wyrazy „1KDW-19KDW” zastępuje się wyrazami „1KDW-17KDW, 19KDW”.

§ 3. Zmienia się załącznik nr 1 do uchwały Nr XXXVII/333/09 Rady Miasta w Myszkowie z dnia 29 grudnia 2009 r. stanowiący rysunek planu Nr 1, w granicach i zakresie określonym na rysunkach zmiany planu, o których mowa w § 1 ust. 2 pkt 1 i 2 niniejszej uchwały.

§ 4. Zmienia się załącznik nr 2 do uchwały Nr XXXVII/333/09 Rady Miasta w Myszkowie z dnia 29 grudnia 2009 r. stanowiący rysunek planu Nr 2, w granicach i zakresie określonym na rysunkach zmiany planu, o których mowa w § 1 ust. 2 pkt 1 i 2 niniejszej uchwały.

§ 5. Wykonanie uchwały powierza się Burmistrzowi Miasta Myszkowa.

§ 6. Uchwała wchodzi w życie po upływie 14 dni od dnia jej ogłoszenia w Dzienniku Urzędowym Województwa Śląskiego.

Przewodniczący Rady Miasta w Myszkowie

Jerzy Woszczyk



**ZMIANA MIEJSCOWEGO PLANU ZAGOSPODAROWANIA PRZESTRZENNEGO
 MIASTA MYSZKOWA UCHWALONEGO UCHWAŁĄ NR XXXVII/333/09 RADY MIASTA
 W MYSZKOWIE Z DNIA 29 GRUDNIA 2009 R.**

RYSUNEK ZMIANY PLANU NR 1

SKALA 1: 1000



**WYRYS ZE STUDYUM UWARUNKOWAŃ I KIERUNKÓW
 ZAGOSPODAROWANIA PRZESTRZENNEGO
 MIASTA MYSZKOWA**



- granica obszaru objętego zmianą planu
- MN1 Tereny zabudowy mieszkaniowej jednorodzinnej
- K00 Drogi klasy głównej
- Tereny przeznaczone do rewitalizacji (z numerem porządkowym)

LEGENDA

OZNACZENIA OBOWIĄZUJĄCE

OZNACZENIA LINIOWE

- GRANICA OBSZARU OBJĘTEGO ZMIANĄ PLANU
- LINIE ROZGRANICZAJĄCE TERENY O RÓŻNYM PRZEZNACZENIU LUB RÓŻNYCH ZASADACH ZAGOSPODAROWANIA
- NIEPRZEKRACZALNE LINIE ZABUDOWY

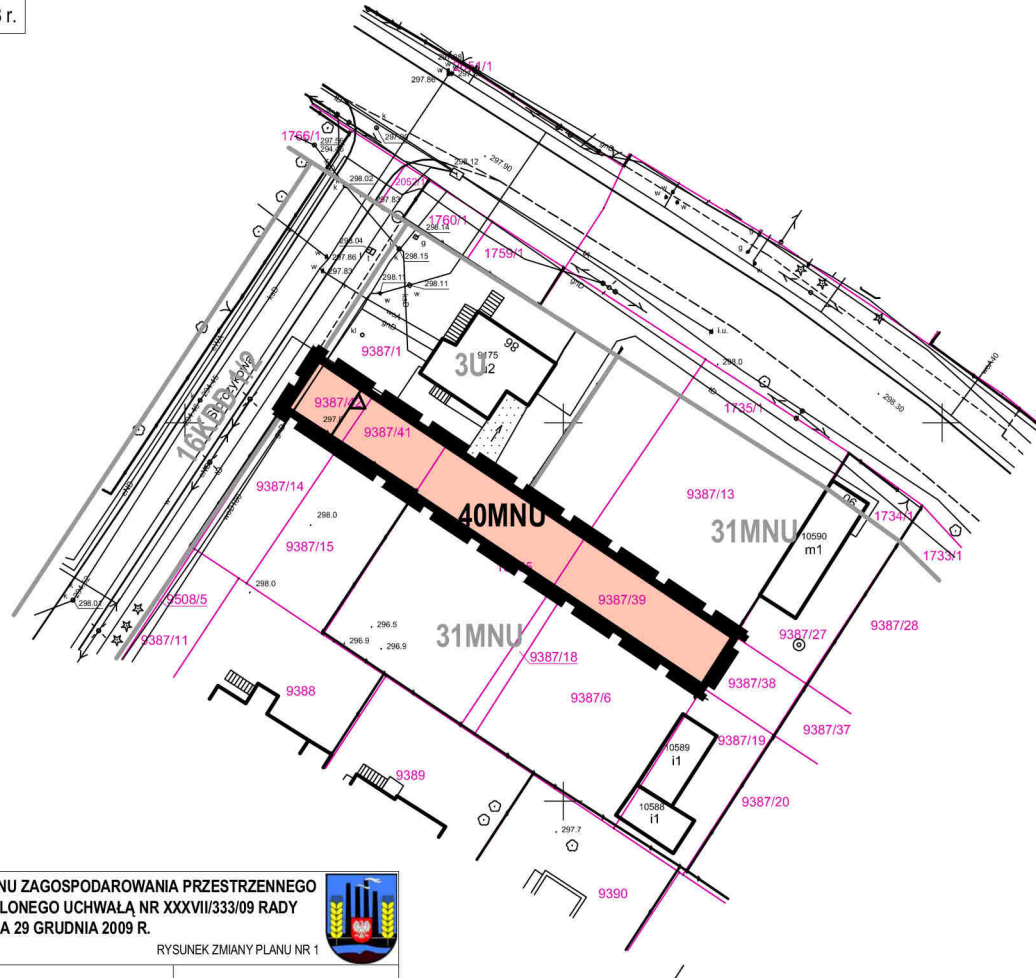
PRZEZNACZENIE TERENÓW

- MNU TERENY ZABUDOWY MIESZKANIOWO-USŁUGOWEJ

OZNACZENIA INFORMACYJNE NIESTANOWIĄCE USTALEŃ PLANU

- LINIA ROZGRANICZAJĄCA TERENY POZA OBSZAREM PLANU
- MN OZNACZENIA TERENÓW POZA OBSZAREM PLANU
- 1222 GRANICE I NUMERY DZIAŁEK

Załącznik Nr 1
 do Uchwały Nr LV/424/18
 Rady Miasta w Myszkowie
 z dnia 4 października 2018 r.



ZMIANA MIEJSCOWEGO PLANU ZAGOSPODAROWANIA PRZESTRZENNEGO
 MIASTA MYSZKOWA UCHWALONEGO UCHWAŁĄ NR XXXVII/333/09 RADY
 MIASTA W MYSZKOWIE Z DNIA 29 GRUDNIA 2009 R.



RYSUNEK ZMIANY PLANU NR 1

główny projektant:

mgr inż. arch. Anna Olbromska-Matusiak

projektant sprawdzający:

mgr inż. Anna Bereś

zespół autorski:

zagospodarowanie przestrzenne:

mgr inż. Adrianna Potocka
 inż. Kamil Suchożębski

infrastruktura techniczna:

inż. Anna Wojtczuk

środowisko przyrodnicze:

inż. Zuzanna Górecka-Gąbka

Wykonawca:

Budplan Sp. z o. o.
 ul. Kordeckiego 20/12
 04-327 Warszawa

skala
 1 : 1 000

2018



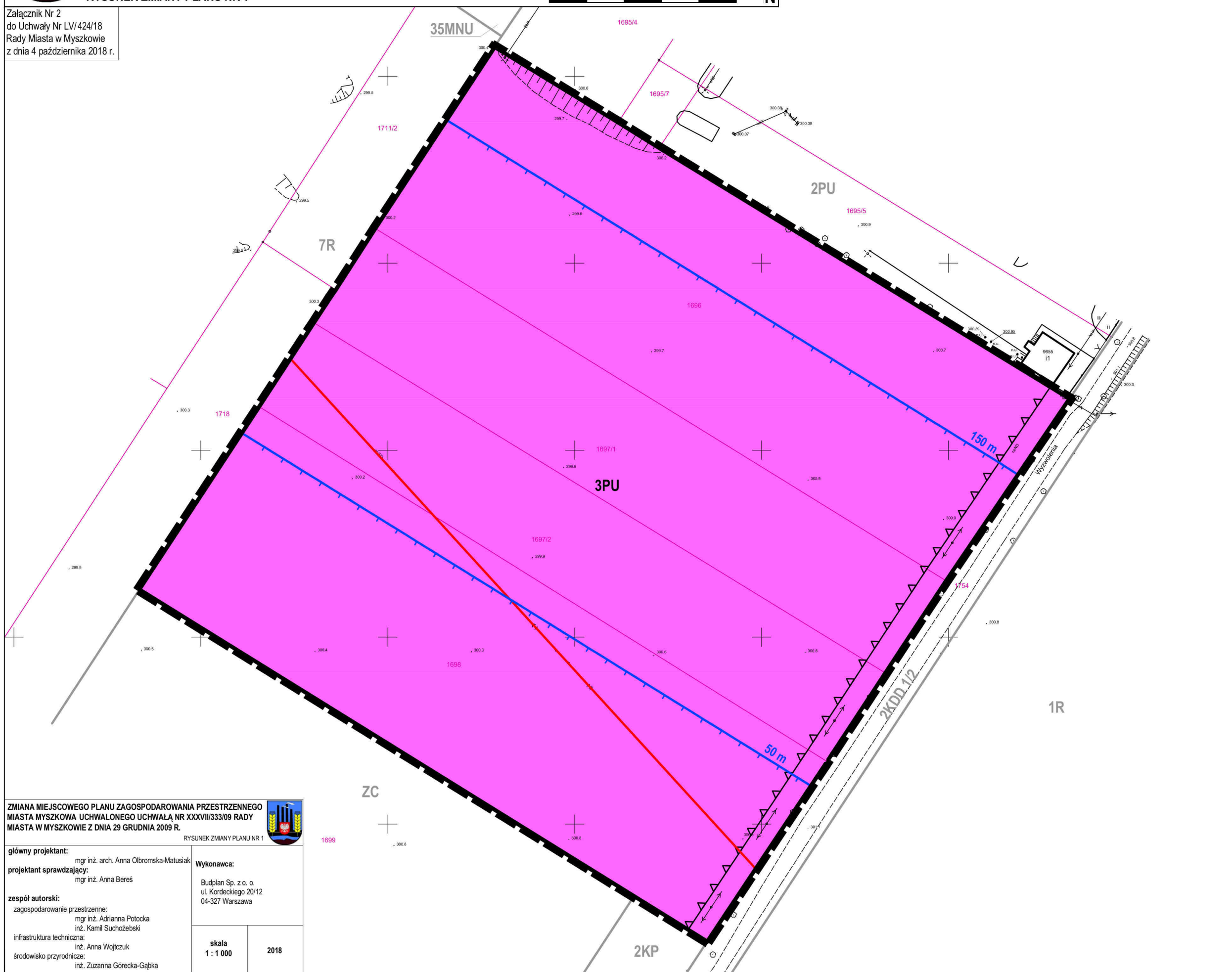
**ZMIANA MIEJSCOWEGO PLANU ZAGOSPODAROWANIA PRZESTRZENNEGO
MIASTA MYSZKOWA UCHWALONEGO UCHWAŁĄ NR XXXVII/333/09 RADY MIASTA
W MYSZKOWIE Z DNIA 29 GRUDNIA 2009 R.**

RYSunEK ZMIANY PLANU NR 1

SKALA 1: 1000



Załącznik Nr 2
do Uchwały Nr LV/424/18
Rady Miasta w Myszkowie
z dnia 4 października 2018 r.



**WYRYS ZE STUDIUM UWARUNKOWAŃ I KIERUNKÓW
ZAGOSPODAROWANIA PRZESTRZENNEGO
MIASTA MYSZKOWA**



- granica obszaru objętego zmianą planu
- P/U Tereny produkcyjno usługowe (oznaczenie alternatywne: U/P)
- ZC Tereny cmentarne wraz ze strefą oddziaływania - 50m
- R; 2-R Tereny rolnicze
- MN1 Tereny zabudowy mieszkaniowej jednorodzinnej
- MN/U Tereny zabudowy mieszkaniowej jednorodzinnej i usługowej (oznaczenie alternatywne: U/MN)
- Drogi klasy dojazdowej
- Aleje drzew
- Ścieżki rowerowe
- Tereny przeznaczone do rewitalizacji (z numerem porządkowym)

LEGENDA

- OZNACZENIA OBOWIĄZUJĄCE**
- OZNACZENIA LINIOWE**
- GRANICA OBSZARU OBJĘTEGO ZMIANĄ PLANU
 - LINIE ROZGRANICZAJĄCE TERENY O RÓŻNYM PRZEZNACZENIU LUB RÓŻNYCH ZASADACH ZAGOSPODAROWANIA
 - NIEPRZEKRACZALNE LINIE ZABUDOWY
- PRZEZNACZENIE TERENÓW**
- PU** TERENY ZABUDOWY PRODUKCYJNO-USŁUGOWEJ, SKŁADÓW I MAGAZYNÓW
- OZNACZENIA OBOWIĄZUJĄCE PRZYJĘTE NA PODSTAWIE PRZEPISÓW ODREBYNYCH**
- GRANICA OBSZARU W ZASIĘGU ODDZIAŁYWANIA CMENTARZA (50, 150m)
- OZNACZENIA INFORMACYJNE NIESTANOWIĄCE USTALEŃ PLANU**
- ISTNIEJĄCA NAPONOWIETRZNA LINIA ELEKTROENERGETYCZNA ŚREDNIEGO NAPIĘCIA 15kV
 - LINIA ROZGRANICZAJĄCA TERENY POZA OBSZAREM PLANU
 - MN OZNACZENIA TERENÓW POZA OBSZAREM PLANU
 - 1222 GRANICE I NUMERY DZIAŁEK

ZMIANA MIEJSCOWEGO PLANU ZAGOSPODAROWANIA PRZESTRZENNEGO
MIASTA MYSZKOWA UCHWALONEGO UCHWAŁĄ NR XXXVII/333/09 RADY
MIASTA W MYSZKOWIE Z DNIA 29 GRUDNIA 2009 R.

RYSunEK ZMIANY PLANU NR 1

główny projektant:
mgr inż. arch. Anna Olbomska-Matusiak
projektant sprawdzający:
mgr inż. Anna Beres

Wykonawca:
Budplan Sp. z o. o.
ul. Kordeckiego 20/12
04-327 Warszawa

zespół autorski:
zagospodarowanie przestrzenne:
mgr inż. Adrianna Polocka
mgr inż. Kamil Suchożebski
infrastruktura techniczna:
inż. Anna Wojtczuk
środowisko przyrodnicze:
inż. Zuzanna Górecka-Gąbka

skala
1 : 1 000
2018



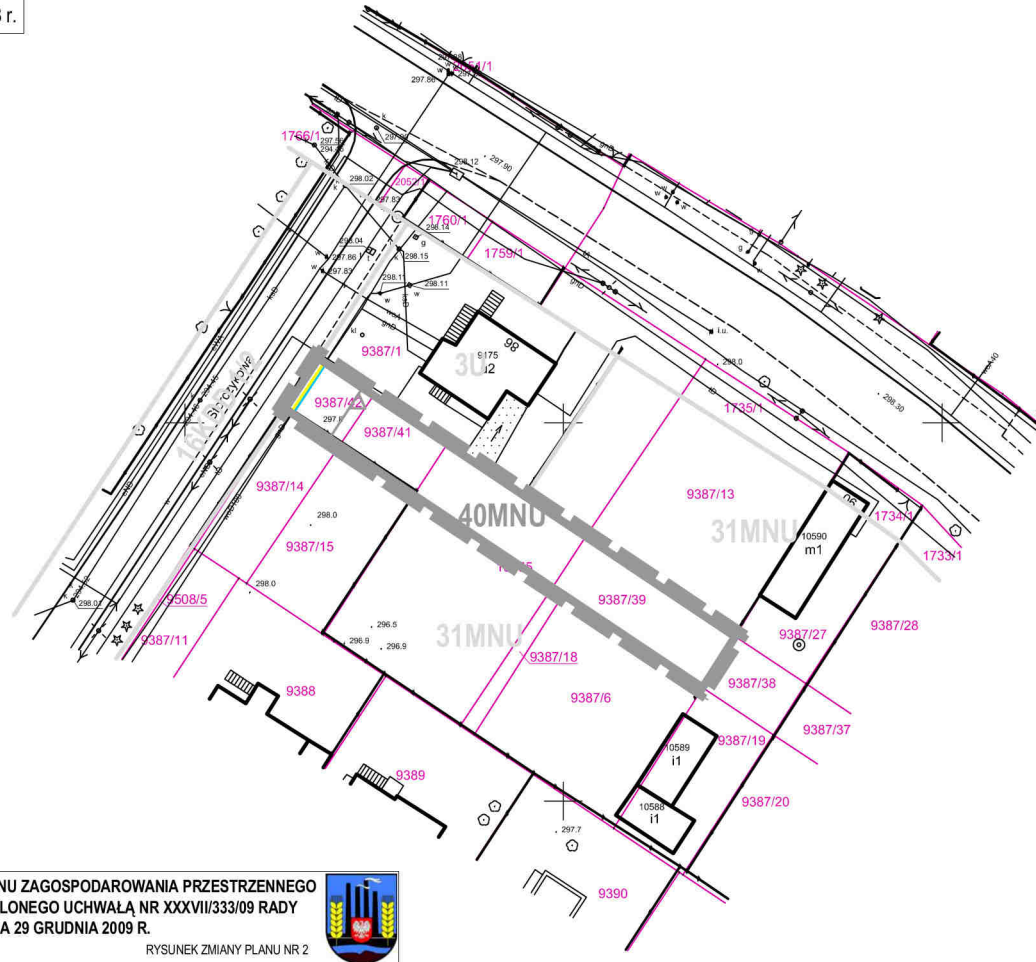
**ZMIANA MIEJSCOWEGO PLANU ZAGOSPODAROWANIA PRZESTRZENNEGO
 MIASTA MYSZKOWA UCHWALONEGO UCHWAŁĄ NR XXXVII/333/09 RADY MIASTA
 W MYSZKOWIE Z DNIA 29 GRUDNIA 2009 R.**

RYSUNEK ZMIANY PLANU NR 2

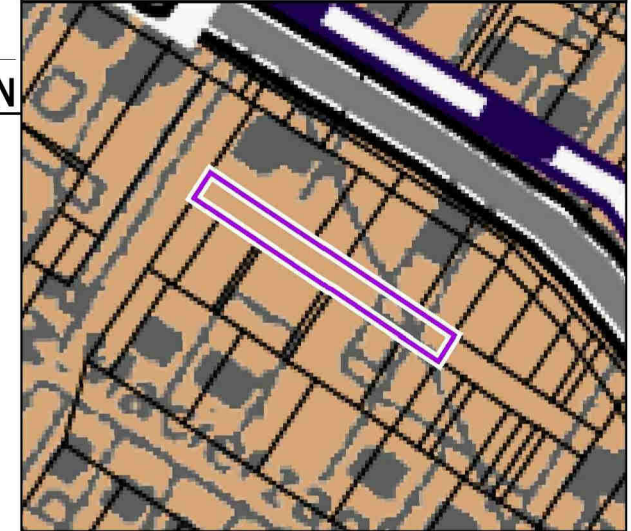
SKALA 1: 1000



Załącznik Nr 3
 do Uchwały Nr LV/424/18
 Rady Miasta w Myszkowie
 z dnia 4 października 2018 r.



**WYRYS ZE STUDIUM UWARUNKOWAŃ I KIERUNKÓW
 ZAGOSPODAROWANIA PRZESTRZENNEGO
 MIASTA MYSZKOWA**



- granica obszaru objętego zmianą planu
- Tereny zabudowy mieszkaniowej jednorodzinnej
- Drogi klasy głównej
- Tereny przeznaczone do rewitalizacji (z numerem porządkowym)

LEGENDA

OZNACZENIA OBOWIĄZUJĄCE

OZNACZENIA LINIOWE

- GRANICA OBSZARU OBJĘTEGO ZMIANĄ PLANU
- LINIE ROZGRANICZAJĄCE TERENY O RÓŻNYM PRZEZNACZENIU LUB RÓŻNYCH ZASADACH ZAGOSPODAROWANIA
- NIEPRZEKRACZALNE LINIE ZABUDOWY

PRZEZNACZENIE TERENÓW

- TERENY ZABUDOWY MIESZKANIOWO-USŁUGOWEJ

OZNACZENIA INFORMACYJNE NIESTANOWIĄCE USTALEŃ PLANU

- LINIA ROZGRANICZAJĄCA TERENY POZA OBSZAREM PLANU
- OZNACZENIA TERENÓW POZA OBSZAREM PLANU
- GRANICE I NUMERY DZIAŁEK

**SCHEMAT ISTNIEJĄCYCH I PROJEKTOWANYCH TRAS SIECI
 I URZĄDZEŃ INFRASTRUKTURY TECHNICZNEJ**

ISTNIEJĄCE

- WODOCIĄG
- SIEĆ GAZOWA

**ZMIANA MIEJSCOWEGO PLANU ZAGOSPODAROWANIA PRZESTRZENNEGO
 MIASTA MYSZKOWA UCHWALONEGO UCHWAŁĄ NR XXXVII/333/09 RADY
 MIASTA W MYSZKOWIE Z DNIA 29 GRUDNIA 2009 R.**



RYSUNEK ZMIANY PLANU NR 2

główny projektant:

mgr inż. arch. Anna Olbromska-Matusiak

projektant sprawdzający:

mgr inż. Anna Bereś

zespół autorski:

zagospodarowanie przestrzenne:

mgr inż. Adrianna Potocka
 inż. Kamil Suchożebski

infrastruktura techniczna:

inż. Anna Wojtczuk

środowisko przyrodnicze:

inż. Zuzanna Górecka-Gąbka

Wykonawca:

Budplan Sp. z o. o.
 ul. Kordeckiego 20/12
 04-327 Warszawa

skala
 1 : 1 000

2018



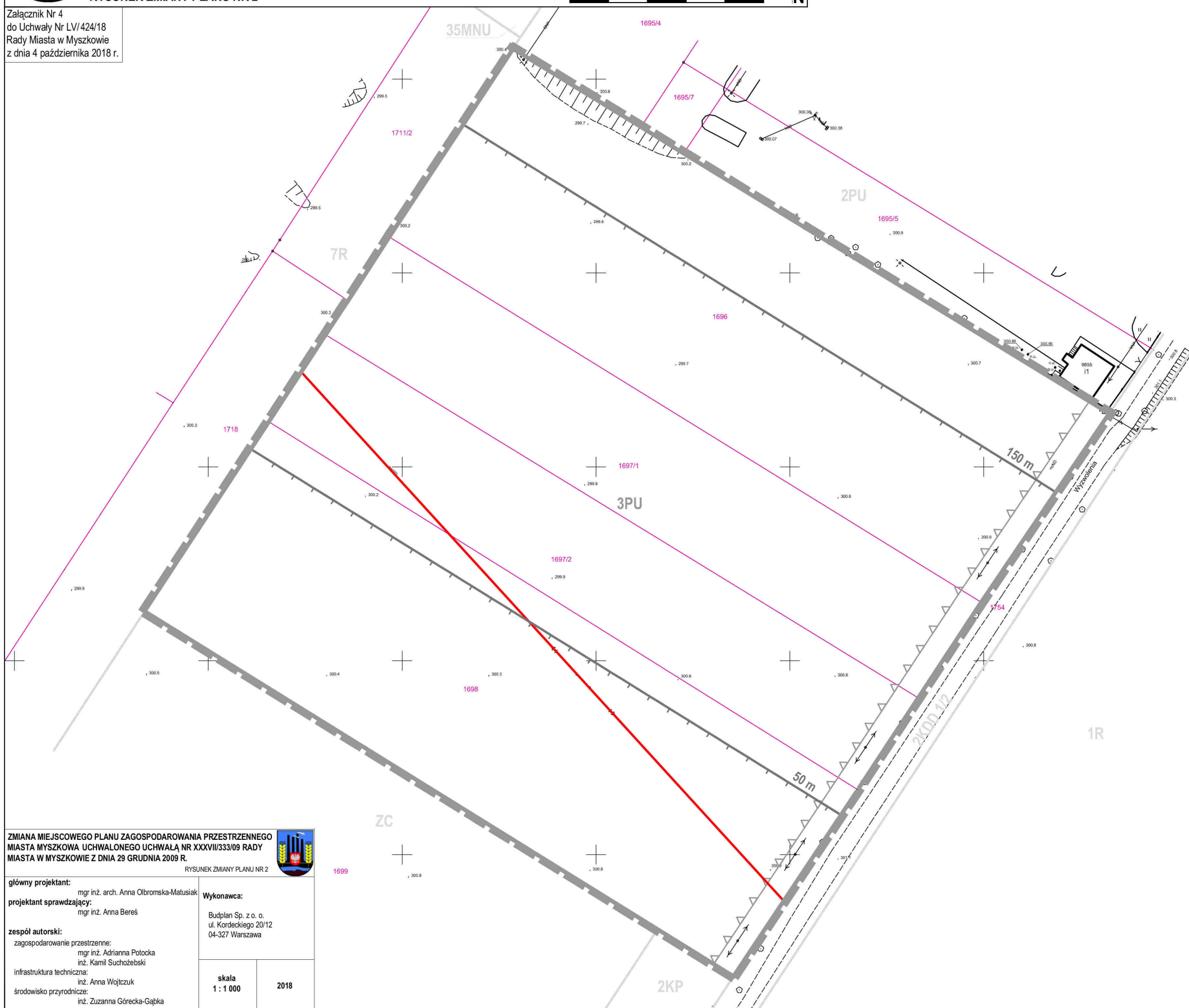
**ZMIANA MIEJSCOWEGO PLANU ZAGOSPODAROWANIA PRZESTRZENNEGO
MIASTA MYSZKOWA UCHWALONEGO UCHWAŁĄ NR XXXVII/333/09 RADY MIASTA
W MYSZKOWIE Z DNIA 29 GRUDNIA 2009 R.**

RYSunEK ZMIANY PLANU NR 2

SKALA 1: 1000



Załącznik Nr 4
do Uchwały Nr LV/424/18
Rady Miasta w Myszkowie
z dnia 4 października 2018 r.



**WYRYS ZE STUDIUM UWARUNKOWAŃ I KIERUNKÓW
ZAGOSPODAROWANIA PRZESTRZENNEGO
MIASTA MYSZKOWA**



- granica obszaru objętego zmianą planu
- PU Tereny produkcyjno usługowe (oznaczenie alternatywne: UIP)
- ZC Tereny cmentarzy wraz ze strefą oddziaływania - 50m
- R; 2-R Tereny rolnicze
- MN1 Tereny zabudowy mieszkaniowej jednorodzinnej
- MN/U Tereny zabudowy mieszkaniowej jednorodzinnej i usługowej (oznaczenie alternatywne: UIMN)
- k20 Drogi klasy dojazdowej
- Aleje drzew
- Ścieżki rowerowe
- Tereny przeznaczone do rewitalizacji (z numerem porządkowym)

LEGENDA

- OZNACZENIA OBOWIĄZUJĄCE**
- OZNACZENIA LINIOWE**
- GRANICA OBSZARU OBJĘTEGO ZMIANĄ PLANU
 - LINIE ROZGRANICZAJĄCE TERENY O RÓŻNYM PRZEZNACZENIU LUB RÓŻNYCH ZASADACH ZAGOSPODAROWANIA
 - NIEPRZEKRACZALNE LINIE ZABUDOWY
- PRZEZNACZENIE TERENÓW**
- PU TERENY ZABUDOWY PRODUKCYJNO-USŁUGOWEJ, SKŁADÓW I MAGAZYNÓW
- OZNACZENIA OBOWIĄZUJĄCE PRZYJĘTE NA PODSTAWIE PRZEPISÓW ODREBNYCH**
- GRANICA OBSZARU W ZASIĘGU ODDZIAŁYWANIA CMENTARZA (50, 150m)
- OZNACZENIA INFORMACYJNE NIESTANOVIĄCE USTALEŃ PLANU**
- ISTNIEJĄCA NAPONIETRZNA LINIA ELEKTROENERGETYCZNA ŚREDNIEGO NAPIĘCIA 15kV
 - LINIA ROZGRANICZAJĄCA TERENY POZA OBSZAREM PLANU
 - MN OZNACZENIA TERENÓW POZA OBSZAREM PLANU
 - 1222 GRANICE I NUMERY DZIAŁEK

SCHEMAT ISTNIEJĄCYCH I PROJEKTOWANYCH TRAS SIECI I URZĄDZEŃ INFRASTRUKTURY TECHNICZNEJ

- ISTNIEJĄCE**
- NAPONIETRZNA LINIA ELEKTROENERGETYCZNA ŚREDNIEGO NAPIĘCIA 15kV

ZMIANA MIEJSCOWEGO PLANU ZAGOSPODAROWANIA PRZESTRZENNEGO
MIASTA MYSZKOWA UCHWALONEGO UCHWAŁĄ NR XXXVII/333/09 RADY
MIASTA W MYSZKOWIE Z DNIA 29 GRUDNIA 2009 R.

RYSUNEK ZMIANY PLANU NR 2	
główny projektant: mgr inż. arch. Anna Olbomska-Matusiak	Wykonawca: Budplan Sp. z o. o. ul. Kordeckiego 20/12 04-327 Warszawa
projektant sprawdzający: mgr inż. Anna Beres	skala 1 : 1 000
zespół autorski: zagospodarowanie przestrzenne: mgr inż. Adrianna Polocka inż. Kamil Suchożebski infrastruktura techniczna: inż. Anna Wojtczuk środowisko przyrodnicze: inż. Zuzanna Górecka-Gąbka	2018

Załącznik Nr 5 do uchwały Nr LV/424/18
Rady Miasta w Myszkowie
z dnia 4 października 2018 r.

**Rozstrzygnięcie o sposobie rozpatrzenia uwag wniesionych do projektu
zmiany miejscowego planu zagospodarowania przestrzennego miasta Myszkowa uchwalonego Uchwałą
Nr XXXVII/333/09 Rady Miasta w Myszkowie z dnia 29 grudnia 2009 r.
Rada Miasta w Myszkowie**

Działając na podstawie art. 20 ust. 1 ustawy z dnia 27 marca 2003 r. o planowaniu i zagospodarowaniu przestrzennym (tekst jednolity Dz. U. z 2017 r. poz. 1073 ze zm.),

Rada Miasta w Myszkowie

stwierdza:

iż, w związku z brakiem uwag do projektu zmiany planu wyłożonego do publicznego wglądu w dniach od 22 maja 2018 r. do 21 czerwca 2018 r., brak przedmiotu rozstrzygnięcia, o którym mowa w art. 17 pkt 14 ustawy o planowaniu i zagospodarowaniu przestrzennym.

Załącznik Nr 6 do uchwały Nr LV/424/18
Rady Miasta w Myszkowie
z dnia 4 października 2018 r.

**Rozstrzygnięcie o sposobie realizacji, zapisanych w zmianie miejscowego planu zagospodarowania przestrzennego miasta Myszkowa uchwalonego Uchwałą Nr XXXVII/333/09 Rady Miasta w Myszkowie z dnia 29 grudnia 2009 r., inwestycji z zakresu infrastruktury technicznej, które należą do zadań własnych gminy, oraz zasadach ich finansowania
Rada Miasta w Myszkowie**

Działając na podstawie art. 20 ust. 1 ustawy z dnia 27 marca 2003 r. o planowaniu i zagospodarowaniu przestrzennym (tekst jednolity Dz. U. z 2017 r. poz. 1073 ze zm.),

Rada Miasta w Myszkowie

stwierdza:

iż, w związku z brakiem zapisanych w planie inwestycji z zakresu infrastruktury technicznej, które należą do zadań własnych gminy, brak jest przedmiotu rozstrzygnięcia.