



DZIENNIK URZĘDOWY

WOJEWÓDZTWA ŚLĄSKIEGO

Katowice, dnia 15 września 2020 r.

Poz. 6655

UCHWAŁA NR 185/XXII/2020 RADY GMINY KŁOMNICE

z dnia 10 września 2020 r.

w sprawie miejscowego planu zagospodarowania przestrzennego obszaru położonego w obrębie geodezyjnym Kłomnice przy ulicy Częstochowskiej

Na podstawie art. 20 ust. 1 ustawy z dnia 27 marca 2003 r. o planowaniu i zagospodarowaniu przestrzennym (Dz. U. z 2020 r. poz. 293 z późn. zm.) i art. 18 ust. 2 pkt 5 ustawy z dnia 8 marca 1990 r. o samorządzie gminnym (Dz. U. z 2020 r. poz. 713 z późn. zm.), Rada Gminy Kłomnice uchwała:

Rozdział 1. Ustalenia ogólne

§ 1. 1. Uchwała się miejscowy plan zagospodarowania przestrzennego obszaru położonego w obrębie geodezyjnym Kłomnice przy ulicy Częstochowskiej, zwany dalej „planem”, po stwierdzeniu, że nie narusza on ustaleń obowiązującego Studium uwarunkowań i kierunków zagospodarowania przestrzennego gminy Kłomnice.

2. Plan obejmuje wydzielony obszar w granicach określonych na rysunku planu i stanowi realizację uchwały Nr 63/VII/2019 Rady Gminy Kłomnice z dnia 28 marca 2019 r. w sprawie przystąpienia do sporządzenia miejscowego planu zagospodarowania przestrzennego.

3. Plan składa się z integralnych części:

- 1) tekstowej, której treść stanowi niniejsza uchwała;
- 2) graficznej, sporządzonej w formie rysunku planu.

4. Załącznikami do uchwały są:

- 1) rysunek planu, stanowiący załącznik nr 1;
- 2) rozstrzygnięcie Rady Gminy Kłomnice o sposobie realizacji zapisanych w planie inwestycji z zakresu infrastruktury technicznej należących do zadań własnych gminy oraz zasadach ich finansowania, stanowiące załącznik nr 2;
- 3) rozstrzygnięcie Rady Gminy Kłomnice o sposobie rozpatrzenia uwag wniesionych do projektu planu, stanowiące załącznik nr 3.

§ 2. 1. Plan ustala przeznaczenie oraz określa sposoby zagospodarowania i warunki zabudowy terenów.

2. Przedmiotem ustaleń części tekstowej planu są:

- 1) ustalenia ogólne, obowiązujące w granicach obszaru objętego planem, ustanawiające:
 - a) zasady ochrony i kształtowania ładu przestrzennego wraz z określeniem ogólnych zasad kształtowania zabudowy,

- b) zasady ochrony środowiska, przyrody i krajobrazu wraz z określeniem ogólnych warunków zagospodarowania terenów oraz ograniczeń w ich użytkowaniu, w tym zakazu zabudowy,
 - c) zasady modernizacji, rozbudowy i budowy systemów komunikacji wraz z ustaleniem minimalnej liczby miejsc do parkowania i sposobu ich realizacji,
 - d) zasady modernizacji, rozbudowy i budowy systemów infrastruktury technicznej,
 - e) zasady i warunki scalania i podziału nieruchomości objętych planem,
 - f) stawki procentowe, na podstawie których ustala się opłatę, o której mowa w art. 36 ust. 4 ustawy;
- 2) ustalenia szczegółowe, określające:
- a) przeznaczenie terenu,
 - b) szczególne warunki zagospodarowania terenu oraz ograniczenia w jego użytkowaniu,
 - c) wskaźniki zagospodarowania terenu i zasady kształtowania zabudowy ustalające:
 - maksymalną i minimalną intensywność zabudowy jako wskaźnik powierzchni całkowitej zabudowy w odniesieniu do powierzchni działki budowlanej,
 - wielkość powierzchni zabudowy w stosunku do powierzchni działki budowlanej,
 - minimalny udział procentowy powierzchni biologicznie czynnej w odniesieniu do powierzchni działki budowlanej,
 - maksymalną wysokość zabudowy i gabaryty lub parametry obiektów;
- 3) przepisy końcowe.
3. Następujące oznaczenia na rysunku planu są obowiązującymi ustaleniami planu:
- 1) oznaczenia graficzne:
- a) granice obszaru objętego planem,
 - b) linie rozgraniczające tereny o różnym przeznaczeniu lub różnych zasadach zagospodarowania,
 - c) nieprzekraczalne linie zabudowy,
- 2) symbole literowe, oznaczające przeznaczenie terenów wyodrębnionych liniami rozgraniczającymi:
- a) **U** – tereny zabudowy usługowej,
 - b) **KDGP** – tereny dróg publicznych – droga główna ruchu przyspieszonego.
4. Pozostałe oznaczenia graficzne na rysunku planu mają charakter informacyjny i nie są ustaleniami planu, w tym oznaczenia wynikające z treści map zasadniczej i ewidencyjnej.
5. Brak w planie ustaleń wymaganych art. 15 ust. 2 ustawy oznacza, że w tym zakresie nie występuje potrzeba ich określenia lub, że nie występowały one w granicach obszaru objętego planem w momencie uchwalania planu; w szczególności dotyczy to:
- 1) zasad kształtowania krajobrazu oraz zasad ochrony dziedzictwa kulturowego i zabytków, w tym krajobrazów kulturowych oraz dóbr kultury współczesnej;
 - 2) wymagań wynikających z potrzeb kształtowania przestrzeni publicznych;
 - 3) granic i sposobów zagospodarowania terenów lub obiektów podlegających ochronie na podstawie przepisów odrębnych obejmujących: tereny górnicze, obszary szczególnego zagrożenia powodzią, obszary osuwania się mas ziemnych, a także krajobrazy priorytetowe określone w audycie krajobrazowym oraz w planach zagospodarowania przestrzennego województwa;
 - 4) wskaźników dotyczących zagospodarowania terenów i kształtowania zabudowy dla terenów nie przeznaczonych dla lokalizacji budynków;
 - 5) określenia sposobów i terminów tymczasowego zagospodarowania, urządzania i użytkowania terenu.

§ 3. 1. Określenie przeznaczenia oraz sposobu zagospodarowania i warunków zabudowy terenu następuje na podstawie ustaleń:

- 1) ogólnych, określonych w rozdziałach od 2 do 7;
- 2) szczegółowych, określonych w rozdziale 8;
- 3) wyrażonych graficznie na rysunku planu.

2. Położenie linii, które nie zostały zwymiarowane w części tekstowej planu, należy określać poprzez odczyt rysunku planu, z uwzględnieniem jego skali.

3. Ustalenia planu, w tym definicje sformułowane w § 4 ust. 1 uchwały, nie wyłączają stosowania obowiązujących przepisów w zakresie wymaganym dla zmiany zagospodarowania terenu lub zabudowy realizowanej w granicach obszaru objętego planem.

§ 4. 1. Ilekroć w uchwale jest mowa o:

- 1) **terenie** – należy przez to rozumieć wydzieloną na rysunku planu liniami rozgraniczającymi i oznaczoną symbolem literowym część obszaru objętego planem, o określonym przeznaczeniu i ustalonych zasadach lub warunkach zagospodarowania;
- 2) **przeznaczeniu terenu** – należy przez to rozumieć ustalony planem rodzaj użytkowania, zagospodarowania lub zabudowy terenu;
- 3) **zabudowie produkcyjnej** – należy przez to rozumieć obiekty budowlane służące prowadzeniu działalności polegającej na wytwarzaniu bezpośrednio lub w sposób pośredni nowych wyrobów, w szczególności polegających wytwarzaniu lub obróbce: surowców, półfabrykatów, elementów, części, wyrobów finalnych;
- 4) **zabudowie usługowej** – należy przez to rozumieć obiekty budowlane służące prowadzeniu czynności usługowych, przeznaczonych dla celów konsumpcji indywidualnej, zbiorowej i ogólnospołecznej;
- 5) **istniejącym zagospodarowaniu i zabudowie** – należy przez to rozumieć oprócz faktycznego użytkowania terenu i gruntu w dniu uchwalenia planu również sposób zagospodarowania i zabudowy określony w prawomocnych pozwoleniach na budowę wydanych do dnia uchwalenia planu;
- 6) **nieprzekraczalnej linii zabudowy** – należy przez to rozumieć określone graficznie na rysunku planu linię służącą kształtowaniu ładu przestrzennego, ograniczającą możliwość lokalizacji nowych budynków, z dopuszczeniem przekroczenia tej linii przez elementy budynków:
 - a) takich jak okapy lub zadaszenia – wysuniętych przed linię nie więcej niż 1,2 m,
 - b) związane z komunikacją, takie jak: schody zewnętrzne, rampy, zjazdy do garaży,
 - c) przeznaczone dla osób niepełnosprawnych: podesty, pochylnie i windy;
- 7) **dachu płaskim** – należy przez to rozumieć dachy o nachyleniu głównych połaci dachowych mniejszym niż 12° – niezależnie od układu głównych połaci dachowych, w tym dachy pogrążone;
- 8) **powierzchni całkowitej zabudowy** – należy przez to rozumieć powierzchnię całkowitą wszystkich kondygnacji nadziemnych budynków obliczoną zgodnie z PN-ISO 9836:1997;
- 9) **powierzchni biologicznie czynnej** – należy przez to rozumieć teren o nawierzchni urządzonej w sposób zapewniający naturalną roślinność i retencję wód opadowych, a także 50% powierzchni tarasów i stropodachów z taką nawierzchnią oraz innych powierzchni zapewniających naturalną roślinność, o powierzchni nie mniejszej niż 10 m², oraz wodę powierzchniową na tym terenie;
- 10) **zieleni izolacyjnej** – należy przez to rozumieć zieleń złożoną z roślinności średnio – i wysokopiennej, ograniczającą niekorzystne oddziaływanie powodowane przez emisję pyłów lub hałasu.

2. Użyte w uchwale pojęcia:

- 1) **uchwała** – oznacza niniejszą uchwałę Rady Gminy Kłomnice;
- 2) **ustawa** – oznacza ustawę z dnia 27 marca 2003 r. o planowaniu i zagospodarowaniu przestrzennym;
- 3) **urządzenia infrastruktury technicznej** – odpowiadają obiektom, o których jest mowa w art. 143 ust. 2 ustawy z dnia 21 sierpnia 1997 r. o gospodarce nieruchomościami (Dz. U. z 2020 r. poz. 65, z późn. zm.);

- 4) **gospodarowanie odpadami** – odpowiada definicji tego pojęcia zawartej w art. 3 ust. 1 pkt 2 ustawy z dnia 14 grudnia 2012 r. o odpadach (Dz. U. z 2020 r. poz. 797 z późn. zm.).

Rozdział 2.

Zasady ochrony i kształtowania ladu przestrzennego wraz z określeniem ogólnych zasad kształtowania zabudowy

§ 5. 1. Wprowadza się nakaz stosowania na budynkach i wiatach dachów płaskich a także dwuspadowych lub wielospadowych, o nachyleniu głównych połaci dachowych do 25°, z dopuszczeniem dachów o geometrii (kształcie i nachyleniu połaci dachowych) dostosowanej do wymagań konstrukcyjnych projektowanych obiektów, w szczególności dachów łukowych lub szedowych.

2. Jeżeli ustalenia szczegółowe nie regulują inaczej, uznaje się jako zgodne z ustaleniami planu prowadzenie robót budowlanych polegających na: remoncie, przebudowie, odbudowie lub rozbiórce istniejących obiektów budowlanych.

3. Z uwzględnieniem ograniczeń wynikających z przepisów odrębnych oraz jeżeli pozostałe ustalenia planu tego nie wykluczają, w granicach terenu dopuszcza się lokalizację:

- 1) zieleni, a w szczególności zieleni urządzonej lub izolacyjnej;
- 2) urządzeń infrastruktury technicznej;
- 3) urządzeń wodnych;
- 4) zapewniających użytkowania terenu i obiektów zgodnie z ich przeznaczeniem ustalonym w planie:
 - a) budynków lub wiat pełniących funkcje: garażowe, gospodarcze, magazynowe, socjalne,
 - b) miejsc parkingowych, obiektów małej architektury,
 - c) urządzeń budowlanych i budowli.

4. Jeżeli ustalenia szczegółowe nie regulują inaczej, ogranicza się wysokość nowych obiektów budowlanych do 35 m od poziomu terenu.

5. Na budynkach, ponad dopuszczoną w ustaleniach planu wysokość, dopuszcza się realizację:

- 1) elementów takich jak: kominy, anteny i maszty – o wysokości liczonej łącznie z wysokością budynku nieprzekraczającej dopuszczonej planem wysokości obiektów budowlanych;
- 2) instalacji i urządzeń innych niż wymienione w powyższym pkt 1, o wysokości nieprzekraczającej 3 m ponad wysokość budynków;
- 3) akcentów wysokościowych lub pomieszczeń technicznych – o powierzchni nieprzekraczającej łącznie 0,2 powierzchni zabudowy budynku i wysokości nieprzekraczającej 5 m ponad wysokość budynków.

6. Lokalizacja nowych obiektów budowlanych a także odbudowa, rozbudowa lub nadbudowa istniejących obiektów budowlanych przy drogach publicznych, z zachowaniem zasad określonych w art. 43 ustawy z dnia 21 marca 1985 r. o drogach publicznych (Dz. U. z 2020 r. poz. 470 z późn. zm.).

Rozdział 3.

Zasady ochrony środowiska, przyrody i krajobrazu wraz z określeniem ogólnych warunków zagospodarowania terenów oraz ograniczeń w ich użytkowaniu, w tym zakazu zabudowy

§ 6. 1. Przy prowadzeniu gospodarowania wodami, a w szczególności przy poborze wód i postępowaniu ze ściekami oraz z wodami deszczowymi i roztopowymi, stosuje się odpowiednio do zakresu planowanej inwestycji wymagania wynikające z przepisów z zakresu: prawa wodnego, prawa budowlanego, ustawy o utrzymaniu czystości i porządku w gminie oraz ustawy o zbiorowym zaopatrzeniu w wodę i zbiorowym odprowadzaniu ścieków.

2. W celu ochrony przed możliwością zanieczyszczenia wód oraz gruntu wprowadza się nakaz:

- 1) utwardzenia lub uszczelnienia powierzchni zagrożonych zanieczyszczeniem;
- 2) ujęcia i zagospodarowania ścieków, zgodnie z obowiązującymi przepisami przywołanymi w ust. 1.

3. Postępowanie z odpadami powinno być zgodne z przepisami z zakresu ustawy o odpadach i ustawy o utrzymaniu czystości i porządku w gminach.

4. Lokalizacja zabudowy i sposób zagospodarowania terenu przy istniejących napowietrznych liniach elektroenergetycznych w odległościach pozwalających na zachowanie dopuszczalnych poziomów pól elektromagnetycznych, z zapewnieniem bezpieczeństwa użytkowników terenu przed porażeniem i pożarem, z dopuszczeniem rozbiórki i skablowania tych sieci.

5. Funkcjonowanie zagospodarowania i zabudowy w granicach terenu oznaczonego symbolem U nie może powodować przekroczenia standardów emisyjnych lub standardów jakości środowiska poza granice terenu.

6. W granicach obszaru objętego planem wprowadza się zakaz lokalizacji:

- 1) przedsięwzięć kwalifikowanych do przedsięwzięć mogących zawsze znacząco oddziaływać na środowisko, z dopuszczeniem lokalizacji obiektów urządzeń infrastruktury technicznej;
- 2) zabudowy produkcyjnej;
- 3) obiektów lub instalacji związanych z prowadzeniem działalności związanej z gospodarowaniem odpadami oraz kompostowni i biogazowni;
- 4) elektrowni wiatrowych oraz innych niż elektrownie wiatrowe urządzeń wytwarzających energię z odnawialnych źródeł energii o mocy przekraczającej 100 kW.

Rozdział 4.

Zasady modernizacji, rozbudowy i budowy systemów komunikacji wraz z określeniem minimalnej liczby miejsc do parkowania i sposobu ich realizacji

§ 7.1. Utrzymuje się istniejące powiązanie obszaru objętego planem z ponadlokalnym układem komunikacyjnym, z wykorzystaniem istniejącego zjazdu publicznego z ulicy Częstochowskiej.

2. W granicach obszaru objętego planem, w nawiązaniu do dotychczasowego przeznaczenia oraz z uwzględnieniem istniejącego zagospodarowania i zabudowy, wyznacza się pas terenu przeznaczony do poszerzenia pasa drogowego ulicy Częstochowskiej – oznaczony na rysunku planu symbolem KDGP.

3. Z uwzględnieniem ograniczeń wynikających z przepisów odrębnych, w granicach obszaru objętego planem, dopuszcza się w zależności od występujących potrzeb, realizację niewyznaczonych na rysunku planu dróg wewnętrznych, w szczególności służących jako dojazdy do działek budowlanych lub drogi pożarowe.

4. Parametry dróg wewnętrznych winny zapewniać dostęp do drogi publicznej odpowiedni do przeznaczenia i sposobu użytkowania terenów, przy czym szerokość dróg wewnętrznych służących jako dojazd do działek budowlanych nie może być mniejsza niż 5 m.

5. Warunkiem lokalizacji zabudowy na poszczególnych działkach budowlanych jest zapewnienie dostępu do drogi publicznej, na zasadach określonych w art. 2 pkt 14 ustawy.

6. Budowa lub przebudowa zjazdów z przylegającej do obszaru objętego planem drogi publicznej z zachowaniem zasad określonych w art. 29 ustawy z dnia 21 marca 1985 r. o drogach publicznych.

7. Ustala się następujące zasady obsługi parkingowej:

- 1) obowiązuje zapewnienie 100% potrzeb parkingowych związanych z projektowaną zabudową w granicach nieruchomości, na której realizowana jest zabudowa;
- 2) dla nowych inwestycji ustala się wskaźniki, określające minimalną ilość miejsc do parkowania, z dopuszczeniem zabezpieczenia potrzeb parkingowych w garażu:
 - a) 1 stanowisko postojowe dla samochodów osobowych na każde rozpoczęte 30 m² powierzchni użytkowej budynku o funkcji usługowej,
 - b) 1 stanowisko postojowe dla samochodów osobowych na każde rozpoczęte 100 m² powierzchni użytkowej budynku o funkcji innej niż usługowa;
- 3) dla obsługi zabudowy usługowej wymagane jest zapewnienie stanowisk postojowych:
 - a) dla pojazdów zaopatrzonych w kartę parkingową w liczbie nie mniejszej niż określona w art. 12 a ust. 2 ustawy z dnia 21 marca 1985 r. o drogach publicznych,
 - b) dla samochodów dostawczych, odpowiednio do rodzaju prowadzonej działalności – co najmniej 1 stanowiska postojowego na każde rozpoczęte 500 m² powierzchni użytkowej budynków;

- 4) w przypadku budowy parkingów o wielkości przekraczającej 60 stanowisk postojowych wprowadza się nakaz wprowadzenia zieleni z drzewami pełniącymi funkcje oceniające na co najmniej 10% powierzchni parkingów.

Rozdział 5.

Zasady modernizacji, rozbudowy i budowy systemów infrastruktury technicznej

§ 8. 1. Ustala się, że obsługa terenów przeznaczonych do zabudowy będzie zapewniona z istniejących oraz projektowanych sieci i urządzeń infrastruktury technicznej.

2. Budowa, rozbudowa i przebudowa urządzeń infrastruktury technicznej jest uwarunkowana:

- 1) zachowaniem przepisowych, normatywnych lub eksploatacyjnych odległości od istniejącej i dopuszczonej planem zabudowy, z uwzględnieniem ograniczeń wynikających z przepisów odrębnych oraz pod warunkiem niewprowadzania ograniczeń w możliwości zagospodarowania terenów sąsiednich;
- 2) zapewnieniem dostępu w zakresie niezbędnym dla obsługi urządzeń, w szczególności poprzez lokalizację urządzeń w granicach ogólnodostępnych ciągów komunikacyjnych (t.j. w drogach, dojazdach) lub w bezpośrednim sąsiedztwie takich ciągów.

3. Zaopatrzenie w wodę zapewnia się w ramach zbiorowego zaopatrzenia w wodę, w oparciu o gminną sieć wodociągową, z dopuszczeniem realizacji indywidualnych ujęć wód podziemnych.

4. Zabezpieczenie możliwości czerpania wody do celów przeciwpożarowych zapewnia się poprzez realizację przeciwpożarowych zbiorników wodnych lub sieci wodociągowych o odpowiedniej średnicy wraz z zainstalowaniem na tych sieciach hydrantów.

5. Zaopatrzenie w energię elektryczną zapewnia się w oparciu o istniejące sieci elektroenergetyczne średniego napięcia (15 kV) i niskiego napięcia (0,4 kV), z dopuszczeniem rozbudowy sieci na zasadach określonych w przepisach prawa energetycznego.

6. Zaopatrzenie w gaz zapewnia się z sieci gazowej, z dopuszczeniem rozbudowy sieci na zasadach określonych w przepisach prawa energetycznego lub poprzez wykorzystanie skroplonego gazu płynnego.

7. Zaopatrzenie w ciepło zapewnia się w oparciu o indywidualne źródła energii cieplnej, z uwzględnieniem ograniczeń lub zakazów w zakresie eksploatacji instalacji, w których następuje spalanie paliw, wprowadzonych na podstawie przepisów z zakresu prawa ochrony środowiska.

8. Obsługę telekomunikacyjną zapewnia się w oparciu o istniejące linie i urządzenia telekomunikacyjne na terenach sąsiadujących z obszarem objętym planem, zgodnie z zasadami określonymi w przepisach prawa telekomunikacyjnego i ustawy o wspieraniu rozwoju usług i sieci telekomunikacyjnych.

9. Ustala się następujące zasady odprowadzania ścieków oraz wód opadowych i roztopowych:

- 1) postępowanie ze ściekami oraz wodami opadowymi i roztopowymi na zasadach określonych w przepisach przywołanych w § 6 ust. 1 uchwały, w sposób zabezpieczający czystość wód;
- 2) jako podstawową zasadę określa się odprowadzanie ścieków do systemu kanalizacji zbiorczej, z dopuszczeniem realizacji indywidualnych systemów gromadzenia lub oczyszczania ścieków;
- 3) jako podstawową zasadę określa się odprowadzenie wód opadowych i roztopowych na własny teren nieutwardzony lub nieuszczelniony, w tym poprzez zagospodarowanie wód w granicach terenów zieleni lub stosowanie urządzeń służących zatrzymaniu wód (w tym zbiorników retencyjno-rozsączających), z dopuszczeniem odprowadzenia nadmiaru wód do rowów lub do kanalizacji deszczowej;
- 4) postępowanie z wodami opadowymi i roztopowymi z powierzchni narażonych na zanieczyszczenie – na zasadach określonych w przepisach z zakresu prawa wodnego, z zapewnieniem wymaganego przepisami ograniczenia lub eliminacji substancji zanieczyszczających.

Rozdział 6.

Zasady i warunki scalania i podziału nieruchomości objętych planem

§ 9. W przypadku dokonania scalenia i podziału nieruchomości na zasadach określonych w ustawie z dnia 21 sierpnia 1997 r. o gospodarce nieruchomościami, ustala się następujące zasady i warunki scalania i podziału nieruchomości objętych planem, dla terenów przeznaczonych na cele inne niż rolne i leśne:

- 1) ustala się następujące parametry działek uzyskiwanych w wyniku scalania i podziału nieruchomości:

- a) minimalna wielkość wydzielanych działek – 1200 m²,
 - b) minimalne szerokości frontów wydzielanych działek – 18 m;
- 2) ustala się kąt położenia granic działek w stosunku do pasa drogowego od 60° do 120°.

Rozdział 7.

Stawki procentowe, na podstawie których ustala się opłatę, o której mowa w art. 36 ust. 4 ustawy

§ 10. Ustala się stawkę procentową służącą do naliczenia jednorazowej opłaty, o której mowa w art. 36 ust. 4 ustawy, pobieranej przez Wójta Gminy Kłomnice w przypadku zbycia nieruchomości przez jej właściciela lub użytkownika wieczystego, z tytułu wzrostu wartości nieruchomości objętych ustaleniami planu, w wysokości 30%.

Rozdział 8.

Ustalenia szczegółowe dla obszaru objętego planem

§ 11. Dla terenu oznaczonego na rysunku planu symbolem **U** ustala się:

- 1) przeznaczenie terenu: zabudowa usługowa;
- 2) szczególne warunki zagospodarowania terenu, ograniczenia w jego użytkowaniu:
 - a) teren przeznaczony dla lokalizacji usług, w szczególności usług takich jak: handel, gastronomia, administracja, kultura, oświata i wychowanie, rekreacja, zdrowie i opieka społeczna, obsługa bankowa, obsługa firm oraz obsługa podróżnych (hotele, motele, stacje paliw, myjnie),
 - b) w odległości mniejszej niż 50 m od granicy terenu oznaczonego symbolem KDGP wprowadza się zakaz lokalizacji zabudowy wymagającej ochrony przed hałasem, w szczególności: szpitali, domów pomocy społecznej, budynków związanych ze stałym lub czasowym pobytem dzieci i młodzieży oraz zagospodarowania terenu na cele rekreacyjno-wypoczynkowe,
 - c) z uwzględnieniem istniejącego zagospodarowania i zabudowy, wprowadza się nakaz urządzenia wzdłuż wschodniej granicy terenu (wzdłuż działki sąsiedniej przeznaczonej na cele mieszkaniowo-usługowe) pasa zieleni izolacyjnej o minimalnej szerokości 4 m;
- 3) wskaźniki zagospodarowania terenu i zasady kształtowania zabudowy:
 - a) intensywność zabudowy jako wskaźnik powierzchni całkowitej zabudowy w odniesieniu do powierzchni działki budowlanej:
 - maksymalna – 1,5,
 - minimalna – 0,02,
 - b) wielkość powierzchni zabudowy w stosunku do powierzchni działki budowlanej – do 0,50,
 - c) minimalny udział procentowy powierzchni biologicznie czynnej w odniesieniu do powierzchni działki budowlanej – 25%,
 - d) maksymalna wysokość zabudowy i gabaryty obiektów:
 - budynki – o wysokości do 12 m,
 - wiaty – o wysokości do 8 m.

§ 12. Dla terenu oznaczonego na rysunku planu symbolem **KDGP** ustala się:

- 1) przeznaczenie terenu: tereny dróg publicznych;
- 2) szczególne warunki zagospodarowania terenu, ograniczenia w jego użytkowaniu oraz wskaźniki zagospodarowania terenu:
 - a) teren stanowiący pas o szerokości od 4 m do 7 m (zgodnie z rysunkiem planu) przeznaczony do poszerzenia istniejącego pasa drogowego ulicy Częstochowskiej – drogi publicznej, stanowiący rezerwę na cele rozbudowy tej drogi,
 - b) projektowana klasa techniczna drogi – główna przejazdowa,

- c) zachowuje się istniejące zagospodarowanie i zabudowę terenu obejmujące w szczególności: zjazd publiczny wraz z dodatkowymi pasami ruchu, urządzenia odwadniające oraz odprowadzające wodę z pasa drogowego, pobocza, zieleń przydrożną oraz sieci wodociągowe i elektroenergetyczne,
- d) teren dopuszczony dla lokalizacji:
- budowli, obiektów i urządzeń służących bezpośrednio lub pośrednio do prowadzenia, zabezpieczenia, zarządzania i obsługi ruchu drogowego, a w szczególności: chodników, dróg rowerowych, pasów awaryjnego postoju, zatok autobusowych lub postojowych oraz dodatkowych jezdni służących do obsługi terenów przylegających do ulicy Częstochowskiej,
 - urządzeń infrastruktury technicznej nie związanych z prowadzeniem ruchu drogowego,
- e) wprowadza się zakaz lokalizacji nowych budynków i wiat, w tym jako obiektów tymczasowych, z dopuszczeniem lokalizacji przystanków komunikacji publicznej o powierzchni zabudowy nie większej niż 12 m² i wysokości nie większej jak 3,5 m.

Rozdział 9. Przepisy końcowe

§ 13. Wykonanie uchwały powierza się Wójtowi Gminy Kłomnice.

§ 14. Uchwała wchodzi w życie po upływie 14 dni od dnia jej ogłoszenia w Dzienniku Urzędowym Województwa Śląskiego.

§ 15. Zgodnie z art. 34 ust. 1 ustawy, wejście w życie niniejszej uchwały powoduje utratę, w części odnoszącej się do obszaru objętego planem, mocy obowiązującego miejscowego planu zagospodarowania przestrzennego gminy Kłomnice, przyjętego uchwałą nr 129/XXII/2016 Rady Gminy Kłomnice z dnia 31 marca 2016 r. (Dz. Urz. Woj. Śląskiego z 2016 r., poz. 2284).

Przewodniczący Rady Gminy Kłomnice

Bartłomiej Żurek

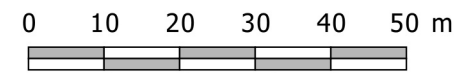
Załącznik Nr 1 do uchwały Nr 185/XXII/2020
 Rady Gminy Kłomnice
 z dnia 10 września 2020 r.

MIEJSCOWY PLAN ZAGOSPODAROWANIA PRZESTRZENNEGO OBSZARU POŁOŻONEGO W OBRĘBIE GEODEZYJNYM KŁOMNICE PRZY ULICY CZĘSTOCHOWSKIEJ

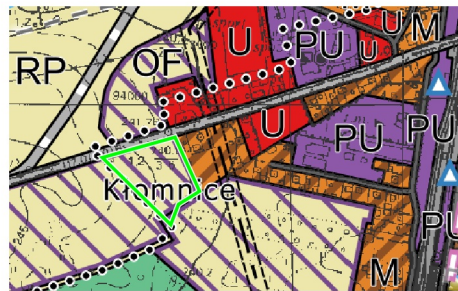
RYSUNEK PLANU

załącznik nr 1 do uchwały nr 185/XXII/2020
 Rady Gminy Kłomnice z dnia 10 września 2020r.

SKALA 1:1000



WYRYS ZE STUDIUM UWARUNKOWAŃ
 I KIERUNKÓW ZAGOSPODAROWANIA
 PRZESTRZENNEGO GMINY KŁOMNICE



LEGENDA:

- granica obszaru objętego planem
- tereny ofertowe dla różnych rodzajów zainwestowania

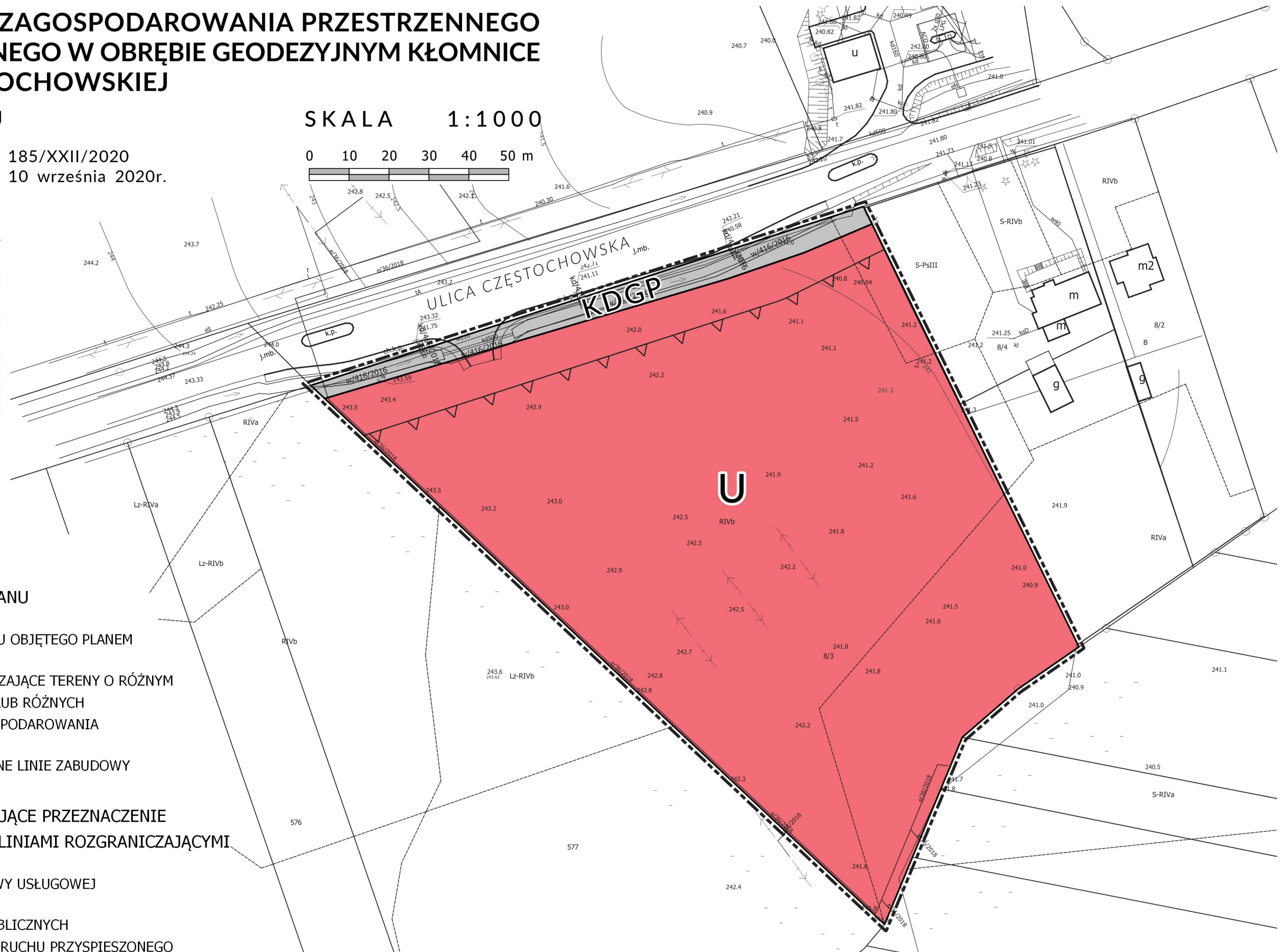
LEGENDA

OBOWIĄZUJĄCE USTALENIA PLANU

- GRANICE OBSZARU OBJĘTEGO PLANEM
- LINIE ROZGRANICZAJĄCE TERENY O RÓŻNYM PRZEZNACZENIU LUB RÓŻNYCH ZASADACH ZAGOSPODAROWANIA
- NIEPRZEKRACZALNE LINIE ZABUDOWY

SYMBOLE LITEROWE, OZNACZAJĄCE PRZEZNACZENIE TERENÓW WYODRĘBNIONYCH LINIAMI ROZGRANICZAJĄCYMI

- TERENY ZABUDOWY USŁUGOWEJ
- TERENY DRÓG PUBLICZNYCH - DROGA GŁÓWNA RUCHU PRZYSPIESZONEGO



Załącznik Nr 2 do uchwały Nr 185/XXII/2020
Rady Gminy Kłomnice
z dnia 10 września 2020 r.

Rozstrzygnięcie Rady Gminy Kłomnice o sposobie realizacji zapisanych w miejscowym planie zagospodarowania przestrzennego obszaru położonego w obrębie geodezyjnym Kłomnice przy ulicy Częstochowskiej inwestycji z zakresu infrastruktury technicznej należących do zadań własnych gminy oraz o zasadach ich finansowania, zgodnie z przepisami ustawy o finansach publicznych

Działając na podstawie art. 20 ust. 1 ustawy z dnia 27 marca 2003 r. o planowaniu i zagospodarowaniu przestrzennym (Dz. U. z 2020 r. poz. 293 z późn. zm.) Rada Gminy Kłomnice stwierdza, że przyjęcie niniejszej uchwały nie wiąże się z koniecznością realizacji lub finansowania nowych, dodatkowych, inwestycji z zakresu infrastruktury technicznej, które należą do zadań własnych gminy.

Załącznik Nr 3 do uchwały Nr 185/XXII/2020
Rady Gminy Kłomnice
z dnia 10 września 2020 r.

Rozstrzygnięcie Rady Gminy Kłomnice o sposobie rozpatrzenia uwag wniesionych do projektu miejscowego planu zagospodarowania przestrzennego obszaru położonego w obrębie geodezyjnym Kłomnice przy ulicy Częstochowskiej

Działając zgodnie z art. 20 ust. 1 ustawy z dnia 27 marca 2003 r. o planowaniu i zagospodarowaniu przestrzennym (Dz. U. z 2020 r. poz. 293 z późn. zm.) Rada Gminy Kłomnice przyjmuje do wiadomości, że do wyłożonego do publicznego wglądu projektu planu wraz z prognozą oddziaływania na środowisko, w terminach określonych ustawowo, nie wpłynęły żadne uwagi lub wnioski.